

# ***UNIVERSIDAD INTERNACIONAL SEK***

***Facultad de Turismo y Patrimonio Cultural***

Trabajo de fin de carrera titulado:

***Propuesta de Nuevas Rutas Turísticas Alternativas  
de la Provincia de Tungurahua***

Realizado por:

***María Belén Enríquez Guillén***

Como requisito para obtener el título de

***Ingeniera en Administración de Empresas Hoteleras***

Quito, Febrero del 2009

## **Declaración Juramentada**

Yo, María Belén Enríquez Guillén, declaro bajo juramento que el trabajo aquí descrito es de mi autoría; que no ha sido previamente presentada para ningún grado o calificación profesional; y, que he consultado las referencias bibliográficas que se incluyen en este documento.

A través de la presente declaración cedo mis derechos de propiedad intelectual correspondientes a este trabajo, a la UNIVERSIDAD INTERNACIONAL SEK, según lo establecido por la Ley de Propiedad Intelectual, por su Reglamento y por la normativa institucional vigente.

---

Alumna

## **Declaratoria**

El presente trabajo de investigación de fin de carrera, titulado

***Propuesta de Nuevas Rutas Turísticas Alternativas  
de la Provincia de Tungurahua***

Realizado por la alumna

***María Belén Enríquez Guillén***

como requisito para la obtención del título de

***Ingeniero en Administración de Empresas Hoteleras***

ha sido dirigido por el profesor

***MS. Marco Espinosa***

quien considera que constituye un trabajo original del autor.

---

MS. Marco Espinosa.

***Director***

Los profesores informantes

Ing. Diego Arboleda, y

Lcda. Verónica Muñoz.

Después de revisar el trabajo escrito presentado,

lo han calificado como apto para su defensa oral ante el tribunal examinador.

---

Ing. Diego Arboleda.

---

Lcda. Verónica Muñoz

Quito, Febrero del 2009.

## Dedicatoria

*A mi familia, mis amigos sinceros  
y todas esas personas que ni por  
un momento dejaron de creer en mí.*

## **Agradecimientos**

A Dios por darme la vida y a la Virgen por cuidármela.

A mis Papás, por creer en mí, estar conmigo y darme la oportunidad de hacerles sentir orgullosos.

A mi hermano Audelio por todos sus consejos y palabras de aliento; a mi hermano Francisco por su apoyo y complicidad y a mi hermana María José por ser mi confidente.

A Gabriele, Anita y María porque aun a la distancia, siempre estan pendientes de mí.

A mis abuelitos y tía, quienes cuidaron de mí en esta etapa de mi vida.

A mi abuelo Audelio, por ser un ejemplo de perseverancia y lucha para toda la familia.

A Grace por apoyarme, escucharme y aconsejarme; y a Lucas por su preocupación y confianza.

A MS. Marco Espinosa que por medio de sus conocimientos, encamino este proyecto.

Al Ing. Fernando Callejas, Fausto Velarde, Ing. Arostegui, Marco Calero, Sra. Silvia Pachano y a todas y cada una de las personas quienes abrieron un sitio en su apretada agenda para brindarme su entrevista.

A esa persona especial, que de una u otra forma, ayudo muchísimo con el desarrollo de esta tesis.

A mis amigos Marce y Fer, por darme ánimos.

En general a todas esas personas que de una u otra forma colaboraron con el desarrollo de este trabajo.

Muchas Gracias

## **Introducción**

Ubicada en el centro del país, la Provincia de Tungurahua, es una de las más productivas en el ámbito agrícola, industrial y comercial. Su capital, Ambato, es conocida como la “Tierra de las Frutas y de las Flores” por su desarrollo en la producción de frutas de una gran cantidad de variedades; y más aun por el nombrado Carnaval de Ambato. También se la llama “La Tierra de los Tres Juanes”, por haber sido la cuna de tres celebres escritores, que dejaron su huella en la historia de la literatura ecuatoriana. La provincia de Tungurahua, posee un pueblo luchador que ha sabido sobrellevar cada una de las eventualidades que se le han venido encima, siempre buscando la forma de sacar adelante a sus ciudades por medio de trabajo honrado.

Turísticamente, esta provincia posee una amplia gama de atractivos, entre los cuales se encuentran: naturales, culturales, religiosos, etc. que poco a poco se han ido desarrollando, cada uno de ellos dentro de sus respectivos cantones, unos con más velocidad que otros, pero que gracias al trabajo que han estado realizando los gobiernos seccionales, han empezado a surgir de a poco. Es muy importante tener en cuenta que la provincia como tal, posee una joya del turismo, como es Baños de Agua Santa, la cual se encuentra en peligro debido a lo que podría conllevar la erupción del Volcán Tungurahua, por lo que, el gobierno seccional debería empezar a pensar en desarrollar con mas plenitud el resto de atractivos que posee la provincia como tal, destinando recursos, tanto económicos como humanos para el desarrollo sustentable y sostenible de la provincia en general.

Esta tesis busca dar a conocer esos atractivos que no son populares, pero que son de mucha importancia para el turismo y muchos de ellos para el patrimonio del país; dando una breve descripción que busca interesar a los lectores, a tal punto, que sean ellos mismos quienes constaten con sus propios ojos, lo que se detalla en este texto.

## **Abstract**

Located in the center of the country, the Province of Tungurahua, is one of the most productive in the agricultural, industrial and commercial. Its capital, Ambato, is known as the "Land of Fruits and Flowers" for its development in the fruit of a great number of varieties, and even more by the name Carnival Ambato. Also called "The Land of Three Juanes", having been the birthplace of three famous writers who left their mark on the literary history of Ecuador. The province of Tungurahua, which has a village wrestler has overcome each of the events that have come up, always looking for ways to push their cities through honest work.

Tourism, the province has a wide range of attractions, which include: natural, cultural, religious and other, that gradually have been developed, each within their respective cantons, some faster than others, but thanks to the work they have been doing the governments, have begun to emerge recently. It is very important to note that the province itself has a jewel of tourism, such as Baños de Agua Santa, which is in danger because it could lead to the eruption of Tungurahua Volcano, which means that the government branch should begin to consider more fully develop the other attractions that the province has as such, allocating resources, both financial and human resources for sustainable development and sustainable development of the province in general.

This thesis seeks to publicize the attractions that are not popular but that are important for tourism and many of them for the heritage of the country, giving a brief narrative that seeks to attract readers to the point that they are who find themselves with their own eyes, which are detailed in the text.

# Índice

Introducción.....	vi
-------------------	----

## CAPITULO 1

### Antecedentes Históricos y Geográficos de la Provincia de Tungurahua

1.1	<b>Antecedentes Históricos.....</b>	1
1.1.1	Pre – Historia.....	1
1.1.2	Periodo Incaico.....	2
1.1.3	Periodo de la Conquista Española.....	4
	1.1.3.1 El Fin del Predominio del Aborigen.....	5
1.1.4	Fundaciones del siglo XVI.....	5
	1.1.4.1 Ambato.....	5
	1.1.4.2 Mocha.....	6
	1.1.4.3 Baños.....	7
	1.1.4.4 Otras Fundaciones.....	7
1.1.5	El Gobierno en el siglo XVII.....	8
	1.1.5.1 Erupciones Volcánicas y Movimientos Sísmicos.....	9
1.1.6	El Siglo XVIII.....	9
1.1.7	La Independencia.....	10
1.1.8	La Provincia de Tungurahua en la División Política del Ecuador.....	11
	1.1.8.1 Creación de la Provincia de Tungurahua.....	11
1.2	<b>Antecedentes Geográficos.....</b>	12
1.2.1	La Provincia de Tungurahua.....	12
	1.2.1.1 Datos Generales.....	12
1.2.2	Relieve Geográfico.....	13
1.2.3	Hidrografía.....	13
1.2.4	Clima.....	13
1.2.5	Población.....	13
1.2.6	Crecimiento Provincial.....	14

## CAPITULO 2

### Atractivos Turísticos de la Provincia de Tungurahua

2.1	<b>Principales Atractivos Turísticos de la Provincia de Tungurahua.....</b>	15
2.1.1	Baños de Agua Santa.....	15
2.1.2	Ambato.....	17
	2.1.2.1 Los Tres Juanes.....	19
	2.1.2.1.1 Juan María Montalvo Fiallos.....	19

2.1.2.1.2	Juan León Mera.....	23
2.1.2.1.3	Juan Benigno Vela.....	25
2.1.3	Quisapincha.....	27
2.1.4	Volcán Tungurahua.....	27
2.1.5	La Fiesta de la Fruta y de las Flores.....	28
2.1.5.1	Antecedentes Históricos.....	28
2.1.5.2	Organización de la Fiesta de la Fruta y de las Flores.....	29
2.1.5.3	La Fiesta de la Fruta y de las Flores.....	30
2.1.5.4	Los Participantes.....	30

### **CAPITULO 3**

#### **Inventario de Atractivos Turísticos de la Provincia de Tungurahua**

3.1	<b>Atractivos Turísticos de la Provincia de Tungurahua.....</b>	<b>32</b>
3.1.1	Cantón Ambato.....	33
3.1.1.1	Gastronomía Típica.....	36
3.1.1.2	Fiestas Populares.....	37
3.1.2	Cantón Baños.....	38
3.1.2.1	Gastronomía Típica.....	47
3.1.2.2	Fiestas Populares.....	47
3.1.2.3	Artesanías.....	48
3.1.3	Cantón Cevallos.....	48
3.1.3.1	Gastronomía Típica.....	50
3.1.3.2	Fiestas Populares.....	50
3.1.4	Cantón Mocha.....	51
3.1.4.1	Gastronomía Típica.....	53
3.1.4.2	Fiestas Populares.....	54
3.1.5	Cantón Patate.....	54
3.1.5.1	Gastronomía Típica.....	59
3.1.5.2	Fiestas Populares.....	59
3.1.6	Cantón Pelileo.....	59
3.1.6.1	Gastronomía Típica.....	62
3.1.6.2	Fiestas Populares.....	63
3.1.7	Catón Píllaro.....	64
3.1.7.1	Fiesta Populares.....	69
3.1.8	Cantón Quero.....	71
3.1.9	Cantón Tisaleo.....	73
3.1.9.1	Fiestas Populares.....	75
3.2	<b>Atractivos Turísticos de la Ciudad de Ambato.....</b>	<b>76</b>
3.2.1	Centro Histórico.....	76
3.2.2	Otros Sitios Importantes.....	81

3.3	<b>Desarrollo del Turismo en la ciudad de Ambato.....</b>	90
3.4	<b>Incidencia de la Fiesta de la Fruta y de las Flores en el desarrollo Turístico.....</b>	91

## **CAPITULO 4**

### **Propuesta de Nuevas Rutas Turísticas Alternativas de la Provincia de Tungurahua**

4.1	Ruta – Cevallos.....	94
4.2	Ruta – Mocha.....	95
4.3	Ruta - Mocha al Natural.....	96
4.4	Ruta - Patate.....	96
4.5	Ruta – Patate / Arqueología y Naturaleza.....	98
4.6	Ruta – Historia y Gastronomía Patateña.....	99
4.7	Ruta – Pelileo.....	100
4.8	Ruta – Pelileo de Aventura.....	101
4.9	Ruta – Pelileo / Compras.....	102
4.10	Ruta – Pelileo / Teligote.....	103
4.11	Ruta – Píllaro y su Historia.....	104
4.12	Ruta – Píllaro y el Turismo Comunitario / Quillán.....	105
4.13	Ruta – Píllaro y el Parque Nacional Llanganates.....	106
4.14	Ruta – Quero I.....	107
4.15	Ruta – Quero II.....	108
4.16	Ruta – Tisaleo.....	109
4.17	Ruta – Baños / Ruta de las Cascadas.....	110
4.18	Ruta - Baños.....	111
4.19	Ruta – Pinllo / Quisapincha.....	112
4.20	Ruta – Ambato y el Turismo Comunitario / Illagua.....	112
4.21	Ruta – Ambato y el Turismo Comunitario / Cunugyacu.....	114
4.22	Ruta – Ambato / Centro Histórico I.....	115
4.23	Ruta – Ambato / Centro Histórico II.....	116
4.24	Ruta - Ambato / Museos y Quintas.....	116
	<b>Conclusiones.....</b>	118
	<b>Recomendaciones.....</b>	119
	<b>Glosario.....</b>	122
	<b>Bibliografía.....</b>	124
	<b>Anexos – Fotos.....</b>	127
	<b>Anexos - Mapas.....</b>	143
	<b>Anexo – Cuadros.....</b>	147

# CAPÍTULO 1

## Antecedentes Históricos y Geográficos de la Provincia de Tungurahua

### 1.1 ANTECEDENTES HISTÓRICOS<sup>1</sup>

#### 1.1.1 Pre- Historia

Debido a importantes estudios realizados por varios arqueólogos se ha llegado a determinar que en la provincia alguna vez estuvieron asentadas las culturas: Macají, Puruhá, Cosango – Píllaro y la más importante y de la que se cree son los antepasados directos de los tungurahueses la *Cultura Panzaleo*. Dicha cultura es conocida como pre – incásica; se desarrolló principalmente en Machachi y llegó a extenderse hacia el sur hasta llegar a la provincia de Tungurahua.

Lastimosamente en el lugar existen muy pocos vestigios arqueológicos descubiertos, debido a que, aparte de que la arqueología no se ha desarrollado en mayor plenitud dentro de la provincia, esta se encuentra situada en un área geográfica muy accidentada, ya que ocupa una pequeña parte de la superficie volcánica y sísmicamente activa en plena cordillera andina; por lo que esta región desde un comienzo ha tenido que soportar fuertes erupciones causadas por el volcán que le dio el nombre a la provincia y a los sismos y terremotos que han devastado las ciudades existentes.

---

<sup>1</sup> Tomado como referencia de:

- NICOLA, Gerardo, Abril de 1994, “*Historia de la Provincia de Tungurahua*”/ tomo 1.
- NICOLA, Gerardo, Abril de 1996, “*Historia de la Provincia de Tungurahua*”/ tomo 2.
- HONORABLE CONSEJO PROVINCIAL DE TUNGURAHUA, “*Historia de la Provincia de Tungurahua*”.

Dentro de los principales estudios arqueológicos realizados en la provincia de Tungurahua, se encuentra el del Sr. Jacinto Jijón y Caamaño, quien ha dividido a la cultura en: Protopanzaleo Primero A, Protopanzaleo primero B, Panzaleo Segundo y Panzaleo Tercero.

La cultura Protopanzaleo Primero A, fue descubierta en el cerro de Macají, perteneciente a la provincia de Chimborazo donde alguna vez estuvieron situados los Puruháes. Protopanzaleo Primero B, fue el resultado de estudios realizados en la Hacienda “Guadalupe” del cantón Patate. Al parecer esta cultura fue de pueblos sedentarios y agrícolas que se alimentaban de vegetales y carne de cuy, llamas, venados y aves que cazaban.

La cultura Panzaleo Segundo, se extendió por las provincias de Tungurahua y Cotopaxi, ésta, fue estudiada en 6 tumbas encontradas en la colina de Santa Elena del Barrio Ficoa; se diferencia de la anterior por la pintura, debido a que en esta se ha visto la utilización de colores en los utensilios encontrados.

Panzaleo Tercero es una cultura poco estudiada, la cual hubiera arrojado mejores resultados de haberse realizado adecuadamente la prueba del Carbono 14 con las piezas encontradas, lastimosamente lo que se obtuvo desorientó a los excavadores por lo que se dejó de excavar.<sup>2</sup>

### **1.1.2 Período Incaico**

El Reino de Quito, al tener conocimiento que Tupac-Yupanqui había llegado a invadir lo que se convertiría en el Cincha-suyo, que era el nombre en ese entonces, de la parte norte del imperio incaico; organizó un ejército a cargo del general Eplicachima, quien marchó hasta Tío Cajas a librar una sangrienta batalla, donde este perdió la vida.

Las tropas de Tupac-Yupanqui continuaron hacia el norte hasta llegar a Mocha, en donde los caudillos más grandes, el Ati Pillahuazo y Poochnina lo esperaban con la resistencia, apoyados por: Quisapinchas, Tinturacus, Mochas, Mullianbatus, Tacungas,

---

<sup>2</sup> NICOLA, Gerardo, Abril del 1994, “*Historia de la Provincia de Tungurahua*”/ tomo 1

Sigchus, Angamarcas y se cree que posiblemente el Cacique de Huambaló, así también con contingentes de Pelileo, Patate, Patateurco, Tontapí, Leito, Pachanlica, Teligote, Cotaló, Chumaqui, Pillaló, etc.; librándose así una batalla que duró alrededor de cinco años, hasta que fueron vencidos por el Inca.

Cuando Tupac-Yupanqui se marchó de lo que hoy constituye el Ecuador, las sublevaciones no se hicieron esperar y algunas parcialidades recuperaron su ansiada libertad, la cual no duró mucho, debido a que a la muerte de Tupac-Yupanqui, el trono fue heredado por Huaina-Capac, quien para consolidar su territorio aplastó sangrientamente a todas las sublevaciones que se produjeron.

Al llegar a la Provincia de Tungurahua, trató de asegurar la obediencia de la comarca; y como buen guerrero, político y mujeriego, se emparentó con el Ati Pillahuazo, Señor de Píllaro, Tiguajaló y Molleambato, al contraer nupcias con su hija Nary Pillahuazo Choazanguil, de cuyo matrimonio nació el general más destacado y valiente de todos los tiempos: el gran Rumiñahui. De la misma manera actuó en Quito, al contraer matrimonio con la Princesa Paccha de cuya unión nació Atahualpa, quien fue el hijo más amado y al que hubiese deseado heredarle el trono que le correspondía a su primogénito: Huáscar; por lo que hizo todo lo posible por entregarle parte de su territorio, es así que en su lecho de muerte, valiéndose de su poder le retiró el Reino de Quito a Huáscar y se lo otorgó a él. A la muerte de Huaina-Capac y sobrellevada la tristeza de perder a tan buen Gobernante, se realizaron las festividades de preparación para la coronación del nuevo Rey: Huáscar Inca.

Cuatro años duró la paz dentro del imperio, puesto que aprovechando que todos los caciques que habían sido testigos de cumplir con las disposiciones del testamento de Huaina-Capac habían fallecido, Huáscar quiso tomar posesión de todo el imperio, iniciando la guerra con Atahualpa.

En la actual provincia de Tungurahua, el ejército enviado por Huáscar, encontró fuerte resistencia encabezada por: Quis – Quis, Calicuchima, Rumiñahui y Zopo Zopangui; hijos de Huaina-Capac, con un ejército compuesto por soldados de: Quero, Tisaleo, Pachanlica, Salasaca, Nitón, Chumaqui, Pelileo, Huambaló, Cotaló, Patateurco, Píllaro y Mocha.

Se podría decir que en Tungurahua es donde se inicia el triunfo de Atahualpa sobre su hermano Huáscar, ya que tuvo la suerte de que la mayor parte de su ejército, estaba conformado por soldados de esta provincia, los cuales lucharon hasta llegar al Cuzco donde tomaron prisionero a Huáscar, originando así la caída total del imperio, al debilitarlo a la llegada de los españoles.

### **1.1.3 Período de la Conquista Española**

Uno de los factores importantes de que se haya iniciado la conquista española en este lugar, fue el haber tenido a Sebastián Moyano, más conocido como Sebastián de Benalcázar en la expedición, el cual abandonó España para evitar el castigo de su amo; se aventuró en un viaje en busca de riquezas, junto con otros españoles entre esos Francisco Pizarro.

Los conquistadores organizaron una reunión con el nuevo rey de los Incas, en la Plaza de Cajamarca; lo que no sabía Atahualpa y su comitiva real, era que todo esto era una trampa para apresarlos y pedir una recompensa por ellos. Capturado el Inca, su hermano Rumiñahui tomó posesión del trono y agrupó un ejército para detener a los españoles.

Mientras el ejército de Rumiñahui avanzaba hacia el norte, ordenó que se destruyera todo lo que estaba a su paso, dejando así tierras desoladas y sin alimentos para los conquistadores. En Tungurahua; destruyó algunos templos y fortalezas como las de Zopo Zopangui que se encontraban en Mocha, así continuó hacia el Tambo de Hambato, derrumbó el puente de palos y chambas que para ese entonces existía sobre el río Ambato en el sector del Socavón, para así obstaculizar al ejército de Benalcázar, lo cual no fue de gran ayuda, puesto que los invasores lograron abrirse camino y una vez más volvieron a vencer al ejército de Rumiñahui en Mandugleo, por lo que se resguardó en Huagrahuasi, donde ordenó destruir los puentes de Culapachán y Huapante, siendo esta una acción que lo ayudó a resistir por un par de meses moviéndose entre Patate y Huagrahuasi, hasta que no tuvo otra salida que continuar hacia el norte con los pocos indígenas que habían sobrevivido para ese entonces.

Al llegar a Quito, se encontró con un pueblo desolado debido a que la mayoría de sus habitantes habían huido. Allí incendió todos los templos, palacios y almacenes reales;

destruyó los canales de agua y todo lo que tal vez podría haber servido para los españoles. Se dice que Rumiñahui, lleno de indignación y al ver que sus palabras habían sido tomadas a burla, mandó a matar a todas sus mujeres y concubinas para que nadie más las pudiera poseer. Recogió todo tipo de riquezas y las llevó a un lugar secreto, de ahí nace la “Leyenda del Tesoro de los Llanganates”.

Después de haber vaciado por completo toda la ciudad continuó su camino hacia el norte, pero para asegurarse de que los templos no pudieran servirles a los españoles, se detuvo a observar como desaparecían entre las llamas, pero al ver que no se incendiaban como él esperaba, mando a incinerar la ciudad completa; eh ahí al precursor de la táctica de “*Tierra Arrasada*” utilizada en otras grandes batallas alrededor de la historia.

### **1.1.3.1 El Fin del Predominio Aborigen**

Asesinados Rumiñahui y Zopo Zopangui, los dos grandes caudillos y miles de jóvenes de las tribus de Mocha, Píllaro, Patate, Patateurco, Leito, Pachanlica, Salasaca, Nitón, Huambaló, Chumaqui, Pilalatas, Pelileos, Camayos, Izambas, Patalóes, Pilahuines, Quisapinchas, etc., quienes eran dueños y señores de estas tierras sagradas; pasaron a ser esclavos de los invasores españoles, quienes aun cuando los indígenas suplicaban por comida, estos los retribuían con maltrato y latigazos.

### **1.1.4 Fundaciones del siglo XVI**

Lastimosamente en Tungurahua no se sabe a ciencia cierta que sucedió con las actas de fundación de las ciudades que componen esta provincia, según algunos historiadores, desaparecieron en las catástrofes que ha tenido que soportar esta.

De los pocos datos encontrados, se obtuvieron los siguientes antecedentes:

#### **1.1.4.1 Ambato**

La actual capital de la provincia de Tungurahua se inició en un tambo que tuvo su origen en el barrio de Cashapamba y el paseo del Socavón, por donde alguna vez fue

el camino de los incas, siendo así que en la actualidad, dicho corredor vial que rodea la ciudad en la parte noroeste, lleva el nombre de “Camino del Rey”.

Se cree que el nombre de Ambato proviene de Hambato o Jambato, que es el nombre aborigen de las preñadillas, que alguna vez vivieron en las playas del Socavón; otros historiadores creen también que el vocablo Ambato quiere decir sapo.

Las cuatro tribus que se encontraban en los alrededores, fueron reducidas por los doctrineros, a cuatro pueblos con sus respectivas parroquias y fueron bautizadas con los nombres de: Quisapincha, Izamba, Santa Rosa y Píllaro.

En 1.570 Don Antonio Clavijo, recibió el puesto de Poblador General, otorgado por el visitador y oidor de la Real Audiencia de Quito, Lic. Francisco Cárdenas; con el cual levantó el primer poblado con el nombre de San Juan de Ambato; dotándole de algunas: calles, avenidas y la siembra de algunos árboles frutales traídos por Don Antonio Clavijo. En el transcurso de cinco años fundó también Píllaro, Pelileo, Paute y Quero.

En 1.589 Ambato se constituyó como Tenencia de Corregidor, dependiente del corregidor de Riobamba dentro de la Real Audiencia de Quito.

Para 1.594 la Tenencia de Ambato estuvo constituida por las poblaciones indígenas de: Quisapincha, Izamba, Santa Rosa, Píllaro, Tisaleo, Pelileo, Quero, Patate y Mocha.

#### **1.1.4.2 Mocha**

Mocha fue una población de muchísima jerarquía en la época prehispánica, por lo que estaba llena de construcciones importantes, tambos y templos; los cuales fueron destruidos por Rumiñahui a su paso mientras intentaba defender su territorio. Su fundación española se dio simultáneamente con la de Ambato y las reducciones de Quisapincha y Santa Rosa.

### 1.1.4.3 Baños

Primitivamente esta ciudad tenía el nombre de Ipo, cuando llegó la conquista española, adoptó el nombre de Baños debido a la existencia de unos baños de agua caliente que se encontraban a ocho cuadras del asiento. Se conoce también que fue conocido por otros nombres como el de Tungurahua que quiere decir volcán.

Se cree que en 1.539, llegaron por primera los conquistadores españoles, e hicieron suyas esas tierras, adhiriendo este asiento a Canelos.

En 1.550 por medio de Cédula Real se les otorgó a los padres Dominicos las misiones de Canelos, Macas y Quijos; con la finalidad de que se creara un pueblo que sirviera como la puerta de entrada hacia el Oriente; de esta manera se fundó el Pueblo del Espíritu Santo, que poseía una iglesia con el nombre de Ermita de Baños y que posteriormente tomaría el nombre de “Baños de Agua Santa”.

### 1.1.4.4 Otras fundaciones

Don Antonio Clavijo cumplió a cabalidad lo que le había encomendado, el oidor de la Real Audiencia de Quito, fundando así otros lugares dentro de la provincia de Tungurahua, lastimosamente no se han podido encontrar las actas de fundación de los lugares escogidos, pero se conoce que:

- **Píllaro**, fue fundada en 1.570, en un principio con el nombre de Santiago de Píllaro, en honor al patrón de esta población, que fue Santiago el Mayor, pero desde 1.840 se lo consagró a Santiago el Menor. La parroquia se estableció con el nombre de *Píllaro Viejo*, en el lugar donde existía la capilla para el adoctrinamiento. Tanto Píllaro como Patate fueron encomendados a Don Antonio Díaz, quien para 1.540 entregó estas encomiendas a los Dominicos para el adoctrinamiento.
- **Patate**, se estima que fue fundada en noviembre 1.540, con el nombre de *San Cristóbal de Patate*. Es un valle de clima cálido bañado por un río de caudal fuerte que lleva el mismo nombre. Estas tierras son muy fértiles para la siembra

de maíz, camotes y otras legumbres; así como también para las frutas como: higos, manzanas, mandarinas, membrillos, uvas, granadillas, etc.

- ***Pelileo***, fue fundada con el nombre de *San Pedro de Pelileo* en julio de 1.571. Esta parroquia fue asentada en un lugar no muy agradable, debido a que las aguas que la bañaban eran salobres y no podían ser bebidas, pero al igual que Patate, también poseía tierras fértiles para el cultivo de frutas y legumbres.
- ***Tisaleo***, fundada el 29 de septiembre de 1.571, con el nombre de *Santa Lucia de Tisaleo*, en honor a una imagen traída desde España por Segundo Sevilla. Sus tierras eran fértiles para la siembra de papa y cebada y unas pocas frutas aptas para el clima de este sector.
- ***Quero***, con del nombre de *Santiago de Quero* fue fundada el 25 de julio de 1.572, era conocida como la tierra de los indios carpinteros, por su habilidad con el manejo de la madera. Posee un clima templado por encontrarse en las faldas del páramo, lo que le beneficia con buenas aguas. Los Mellocos, papas, ocas, cebada y algunas frutas, era lo que se cultivaba en ese lugar.

### **1.1.5 El Gobierno en el siglo XVII**

Aun cuando Ambato fue fundada en la conquista española, no se conoce alguna autoridad española que haya sido quien manejaba este territorio sino hasta 1.595, cuando Don Juan de Salinas fue enviado desde Quito hasta Tisaleo de donde tenía que actuar como Teniente Corregidor, acompañado de un escribano del cual se desconoce su identidad.

La Provincia de Tungurahua en su inicio estaba conformada por las Tenencias de Corregidor de Mocha y Ambato; de las cuales Mocha por su clima inclemente, aun cuando fue una ciudad muy importante en tiempo de los Incas, nunca tubo autoridad, por lo cual fue decayendo; en cambio Ambato por su buen clima, siguió prosperando y algunas reducciones indígenas siguieron estableciéndose dentro de esta, así tenemos a: Pilahuín que se fundó en 1.658 y Santa Rosa en 1.680, las cuales fueron establecidas como parroquias el 29 de mayo de 1.861.

### **1.1.5.1 Erupciones Volcánicas y Movimientos Sísmicos del siglo XVII**

Entre los datos recopilados acerca de las catástrofes que ha soportado esta provincia, vale la pena aclarar que al principio, el Tungurahua, era apreciado no como volcán, sino como montaña, es así que para 1.641, que es desde cuando se tienen registros escritos de las erupciones, los sismos que se originaban no se los atribuía al volcán. Los datos del 22 de noviembre de 1.687, relatan la tragedia que se produjo una vez más, por un gran terremoto que devastó la ciudad de Ambato, Latacunga y Pelileo.

El 20 de Junio de 1.698, otro terremoto arrasó con la ciudad de Ambato y los pueblos aledaños, en este siniestro perecieron 556 españoles y 1.200 indios.

Pasado el peligro, los habitantes fueron reconstruyendo lentamente las ciudades que habían sido afectadas por la erupción. Ambato, al ser la ciudad más afectada puesto que aparte del desplome de todos los templos, casa y chozas, tuvo que soportar un río de lodo mezclado con azufre, alquitrán y betunes, se decidió trasladarla a un lugar llamado San Bartolomé, pero debido a que este lugar pertenecía a un grupo indígena, se crearon algunos conflictos.

Ya establecido el asiento de Ambato en el lugar actual, termina el siglo teniendo dentro de su jurisdicción a seis pueblos principales: Izamba, Quisapincha, Quero, Pelileo, Patate y Santa Rosa de Pilahuín.

### **1.1.6 El Siglo XVIII**

En este siglo, todo lo que hoy constituye la República del Ecuador, tuvo que soportar situaciones muy adversas, causadas por diferentes razones como: los terremotos que sacudieron a todo el territorio; la pérdida de las cosechas, lo cual sumió a toda la población en el hambre; y las epidemias que arrasaron con gran parte de la población.

Después de que se realizó la nueva fundación de Ambato, esta ciudad progreso mucho y de una manera muy acelerada, siendo así que para 1.570, tenía 150 familias blancas, 4.000 mestizos con casa y 6.000 indios; para 1.756 el Virrey del Nuevo Reino de

Granada, expidió el título de Villa, la cual fue aprobada por el Rey en septiembre de 1.759.

Después de ser ascendida a Villa, la ciudad de Ambato creció con mucha más rapidez que antes, por lo que desde 1.793, se empezó a gestionar para que esta adquiriera un título mayor, logrando así que el 21 de Noviembre de 1.794, esta sea ascendida a Corregimiento; lastimosamente este título no le duró mucho, pues se le fue retirado aunque por corto tiempo, debido a que el 4 de Febrero de 1.797, se le vino una nueva catástrofe, que dejó una vez más a la ciudad y a los pueblos aledaños en ruinas.

Luego de los primeros meses de angustia causados por los daños sufridos por el terremoto, el pueblo ambateño con su gran espíritu de superación, empezó hacerle frente a las adversidades y a buscar mil y un maneras de salir adelante. Al ver esto, el Gobierno le devolvió el título de Corregimiento y para Junio del mismo año, nombró a Bernardo Darquea como su corregidor.

### **1.1.7 La Independencia**

A principios del siglo XIX, la provincia de Tungurahua ya se hallaba en posibilidades de independizarse, pero como todo en la historia, empezó a darse paso a paso.

Los ojos del mundo habían visto varios hechos importantes entre esos la Revolución Francesa, la cual impulsó las ideas de liberación en muchos pueblos de América. Estas influencias llegaron a la provincia con el Dr. Antonio Ante, que generalmente llegaba a Izamba donde impartía sus ideas de libertad en todos cuantos podía.

Los pueblos que conformaban la provincia de Tungurahua, después de haber sufrido múltiples penurias debido al desamparo al que se le sometió por el mal manejo del gobierno español, se encontraban resentidos y muy descontentos con sus gobernantes locales por lo cual, cuando se dio el primer grito de independencia, los tungurahueses secundaron esa acción.

El 12 de Noviembre de 1.820, aprovechándose de la feria que se realizaba el domingo en la Plaza de la Matriz, (actual parque Montalvo), los próceres ambateños camuflados

entre las gente que realizaba sus compras en la plaza y armados de escopetas, pistolas, palos, piedras, etc.; esperaron el momento propicio y tomaron por sorpresa a los soldados que se encontraban en el Cuartel Realista, quienes se rindieron en el acto.

De inmediato se nombro a Don Miguel Suárez y a Don Manuel Pérez como Jefes Políticos de Ambato. Esa misma tarde, Píllaro declaro su independencia.

### **1.1.8 La Provincia de Tungurahua en la División Política del Ecuador**

Luego de la Independencia de todos los pueblos, se constituyó la Gran Colombia, a la cual perteneció el Ecuador, como el Departamento del Sur, con las provincias de Manabí, Guayas, Imbabura, Pichincha Chimborazo, Azuay, Loja, Jaén de Bracamoros y Mainas. Para ese entonces Ambato, pertenecía a la provincia de Chimborazo en calidad de cantón.

A la separación del Ecuador de la Gran Colombia, los ambateños mostraron su inconformidad de continuar perteneciendo a la provincia de Chimborazo, lo cual fue escuchado por el Gobierno de ese entonces y se realizo una nueva reorganización administrativa. Para alcanzar el grado de Provincia, Ambato tuvo que realizar muchas diligencias, puesto que después de ser cantón de la provincia de Chimborazo, pasó a ser cantón de la provincia de León que para ese entonces era Latacunga.

En 1.852 se crea la provincia de Ambato con los cantones Píllaro y Pelileo.

#### **1.1.8.1 Creación de la Provincia de Tungurahua**

En la convención de 1.861, asistió como diputado de la provincia de Ambato el Dr. Luís Albornoz, quien solicitó que se le cambiase el nombre de: Provincia de Ambato por Provincia de Tungurahua, y que el anterior nombre solo quedase para la capital de esta, es así que se nombró como primer gobernador de la provincia al Dr. Nicolás Martínez.

## 1.2 ANTECEDENTES GEOGRÁFICOS

### 1.2.1 La Provincia de Tungurahua

#### 1.2.1.1 Datos Generales<sup>3</sup>

**Fecha de Creación:** 23 de julio de 1.860.

**Superficie aproximada:** 3.369,4 Km<sup>2</sup>.

**Densidad poblacional:** 130,9 Habt. / Km<sup>2</sup>.

**Capital:** San Juan de Ambato.

**Limites:**

- **Norte:** Las Provincias de Cotopaxi y Napo.
- **Sur:** Las Provincias de Chimborazo y Morona Santiago.
- **Este:** La Provincia de Pastaza.
- **Oeste:** La Provincia de Bolívar.



Fuente: Honorable Consejo Provincial de Tungurahua

<sup>3</sup> Instituto Geográfico Militar, "Atlas Multimedia del Ecuador".

### **1.2.2 Relieve Geográfico**

La Provincia de Tungurahua se encuentra ubicada en el centro de la región sierra del país; situada en la Hoya del Patate, se caracteriza por estar conformada por extensos valles y montañas que superan los 4.000 m. de altura.

Las principales cumbres que forman parte de esta provincia son:

- Tungurahua: 5.023 m de altitud.
- Carihuairazo: 5.020 m de altitud.
- Sagoatoa: 4.153 m de altitud.
- Cerro Hermoso: 4.571 m de altitud.

### **1.2.3 Hidrografía**

El río más importante de su sistema hidrográfico es el Río Patate, el cual desemboca en el Pastaza que se dirige hacia el oriente y es el que ayuda a generar energía eléctrica en la Central Hidroeléctrica de Agoyán que se encuentra a escasos minutos de Baños. Otros ríos importantes en la provincia son el Ambato, Mocha, Casaguala, Aluleo, etc.

### **1.2.4 Clima**

El clima que caracteriza a esta zona es el mesotérmico seco, con una temperatura promedio de 15°C, también posee una gran diversidad de pisos climáticos típicos de la región interandina, que va desde, el mesotérmico húmedo y semi – húmedo hasta el páramo.

### **1.2.5 Población**

Según el VI Censo de Vivienda de Noviembre del 2.001, es de 441. 989 habitantes de los cuales 57,3%, se encuentran en la zona rural y el 42,7%, en zonas urbanas. La ciudad de Ambato es la que agrupa la mayor cantidad de gente con 287. 282 habitantes.

## 1.2.6 Crecimiento Provincial

La provincia de Tungurahua está constituida por 9 cantones, con 19 parroquias urbanas y 44 parroquias rurales.

En el siguiente cuadro se detalla algunos datos importantes de los cantones de la provincia<sup>4</sup>.

<b>Cantones</b>	<b>Población</b>		<b>Extensión en Km<sup>2</sup></b>	<b>Densidad habt / Km<sup>2</sup></b>
	<b>%</b>	<b>Total</b>		
Ambato	65,1	287,282	1008,8	284,8
Baños	3,7	16,112	1064,6	15,1
Píllaro	7,9	34,925	442,8	78,9
Patate	2,7	11,771	314,7	37,4
Pelileo	11,1	48,988	201,5	243,1
Quero	4,1	18,167	173,3	104,9
Mocha	1,4	6,371	86,2	73,9
Tisaleo	2,4	10,525	58,7	179,3
Cevallos	1,6	6,873	18,8	365,65
<b>TOTAL PROVINCIAL</b>	<b>100</b>	<b>441.034</b>	<b>3369,4</b>	<b>130,9</b>

<sup>4</sup> VIAL FONTANNAZ, Eugenio, 2007, Gobierno Provincial de Tungurahua, “*Tungurahua en Cifras Información Estadística*”, Equipo de Gestión Provincial, Marzo del 2003, Ambato

## **CAPÍTULO 2**

### **Atractivos Turísticos de la Provincia de Tungurahua**

El Turismo en la provincia de Tungurahua puede ser considerado, por algunos sectores, como parte fundamental de su desarrollo económico. Este se ha desarrollado con el transcurso del tiempo, causado muchas veces por necesidades que hicieron que el pueblo tungurahuense busque una vez más, una nueva manera de salir adelante por otros medios.

#### **2.1 PRINCIPALES ATRACTIVOS TURÍSTICOS DE LA PROVINCIA DE TUNGURAHUA**

Cuando se habla de la Provincia de Tungurahua, son cinco los referentes turísticos que los visitantes tienen en esta, los cuales se presentan a continuación.

##### **2.1.1 Baños de Agua Santa**

Ubicada en el centro del país, entre los Andes y la Amazonía, se encuentra una pequeña ciudad llamada Baños, la cual forma parte de la provincia de Tungurahua y es la capital del cantón del mismo nombre, en el que el turismo, se ha desarrollado en todo su esplendor. Alrededor de esta ciudad gira el mundo económico del cantón, el cual posee 17.000 habitantes.

Baños está ubicada al suroeste de la ciudad de Ambato y Quito; a 40Km y a 176 Km respectivamente; y a 288 Km al sureste de la ciudad de Guayaquil. Se encuentra a 1.820msnm, y es la puerta de bienvenida hacia el oriente ecuatoriano, por lo que posee un clima cálido húmedo, que varía entre los 18°C a 22°C en la época calida y entre los 16°C a 14°C acompañado de fuertes vientos, en la llegada del invierno.



Fuente: [www.baniosadm.com.ec](http://www.baniosadm.com.ec)

En Baños de Agua Santa, el turismo se ha ido desarrollando con gran plenitud, gracias al esfuerzo de su gobierno seccional y el de su gente trabajadora, siendo así que la llamada industria sin chimeneas, ofrece más de 130 lugares de hospedaje (ver anexo-cuadro 1) de toda clase y para cualquier bolsillo, así como también 40 establecimientos de operadoras turísticas (ver anexo-cuadro 2), diferentes tours para cada tipo de visitante; la mayoría de dichas operadoras se encuentran calificadas para ofrecer kayak y rafting. Así mismo se puede disfrutar de: aventura, salud, diversión, ecología, descanso, etc.

Baños ha ido cambiando su aspecto para brindar mayor comodidad a sus visitantes, por lo que urbanísticamente, esta ciudad ha ensanchado sus veredas para que estos puedan pasear con más soltura.

Entre sus atractivos turísticos se encuentran los siguientes:

- Santuario de Nuestra Señora de Agua Santa.



Al ser Ambato la capital de la provincia de Tungurahua, posee un amplia gama de lugares de hospedaje de toda clase (ver anexo – cuadro 3), así como también operadoras turísticas (ver anexo – cuadro 4).


Esta ciudad posee un centro histórico reducido, debido a las catástrofes que ha tenido que soportar, lo cual ha hecho que arquitectónicamente sea reformada, por lo que existen muy pocas edificaciones que mantengan la misma línea arquitectónica de épocas pasadas.

Entre los lugares turísticos recomendados al visitar esta ciudad, se tienen los siguientes:

- La Iglesia de la Merced.
- La Providencia.
- La Medalla Milagrosa.
- El Municipio de Ambato.
- La Casa del Portal.
- La Gobernación.
- El Colegio Bolívar.
- El Parque Cevallos.
- El Parque Montalvo.
- El Parque Juan Benigno Vela.
- La Quita de Juan León Mera.
- La Quita de Juan Montalvo.
- La Casa y Mausoleo de Juan Montalvo.
- El Museo Histórico Martínez - Holguín.
- EL Jardín Botánico La Liria.
- El Parque Recreacional El Sueño.
- EL Parque Provincial de la Familia, etc.

## 2.1.2.1 Los Tres Juanes<sup>5</sup>

### 2.1.2.1.1 Juan María Montalvo Fiallos



Hijo de Don Marcos Montalvo y Doña Josefa Fiallos, nació en Ambato el 13 de Abril de 1.832. Tuvo quince hermanos de los cuales: Francisco, Francisco Javier, María Alegría, Mariano, Carlos, Rosa, Juana Mañuela e Isabel Adelaida, compartieron su alegre infancia, siendo él, el menor de los varones. El resto: Carlos León, María Rosa, Tomas, Luis Rafael y tres hermanos más de los que se desconoce el nombre, murieron en la infancia. A los siete años, empezó a asistir a la escuela en su ciudad natal.

A los once años sufrió un golpe moral que lo marcaría para toda la vida y lo haría odiar las dictaduras. A los trece años, se trasladó a Quito con sus dos hermanos mayores, quienes le influenciaron en el gusto por las letras, por lo que entre los dieciséis y dieciocho años estudio gramática latina en el colegio San Fernando, para luego continuar con filosofía en el seminario San Luis, donde se graduó de maestro. Ya con ese título ingresó a la universidad a estudiar derecho, carrera que no pudo culminar debido a las regulaciones impuestas por el presidente Urbina.

---

<sup>5</sup> Tomado como referencia de:

- HONORABLE CONSEJO PROVINCIAL DE TUGURAHUA - CASA DE MONTALVO, “*Juan Montalvo*”, Ambato, 65 Págs.
- SILVA, Francisco; SILVA, Blanca, “*Rincón Andino*”, Ambato, 202 Págs.
- <http://es.wikipedia.org/wiki/>
- <http://www.ecuadorciencia.org>
- <http://www.biografiasyvidas.com/biografia>
- <http://www.encyclopediadelecuador.com>

De regreso en Ambato, al verse privado de los estudios universitarios y al encontrar un ambiente triste en su casa, atribuido a la falta de sus padres y hermano mayor, se dedicó a auto instruirse en gramática española y tratados de carácter idiomático.

En 1.857, fue nombrado adjunto civil de la representación ecuatoriana en Roma, por lo que realizó su primer viaje a Europa. Luego de un largo viaje, llegó a París donde permaneció por seis meses en contra de su voluntad; siendo ahí donde el diplomático ecuatoriano, Don Pedro Moncayo, le brindó apoyo para continuar con su desarrollo intelectual. En 1.858, tuvo la dicha de conocer algunos lugares importantes de Italia y España para finalmente regresar a París, desde donde permanecía en contacto por correspondencia, con su hermano Francisco Javier Montalvo.

En 1.859, regresó al Ecuador aquejado por la agitación política en Europa y la artritis que adquirió. En ese entonces, el país estaba dirigido por el General Gabriel García Moreno, quien recibió una carta de parte de Montalvo, amonestándolo por su forma de gobernar.

En 1.865, conoció a María Adelaida Guzmán, con quien se casaría unos años más tarde y engendraría dos hijos. En 1.866, comienza con una de las primeras obras llamada: *“El Cosmopolita”*, ejemplar que posee nueve tomos en tamaño de revista, conformada por 42 páginas. La última edición de esta, se publicó en enero de 1.869.

En 1.868, entró en contacto con Eloy Alfaro, quien poseía ideales similares. Así mismo debatió con Juan León Mera, quien era partidario de Moreno, escribiendo así dos folletos en su contra llamados: *“Masonismo Negro”* y *“Bailar sobre las Ruinas”*. Es en esa lucha de ideales donde se recuerda la siguiente anécdota:

*...“Hubo una ocasión, en el que se encontraron los dos grandes personajes de la literatura ecuatoriana: Don Juan León Mera y Don Juan Montalvo, en el cruce del antiguo Puente de la Delicia, la rivalidad que existía entre los dos hizo que Mera diga a Montalvo: “yo no doy paso a burros”, él al escuchar eso, se retiró del camino e hizo un ademán con su mano y le respondió “pero yo sí” ”...*

En 1.869, se produce la revolución en el país y temiendo por su vida, viaja a Ipiales, donde recibió la primera carta de Eloy Alfaro, con quien estrecharía sus manos por primera vez en Panamá. Desde ahí, Alfaro colaboró económicamente con el escritor, comprando un pasaje en segunda clase hacia París y con una pequeña suma de dinero para los primeros días de su estancia. Luego de una corta estancia en la capital francesa, viajo a visitar Alemania, para luego retornar a Ipiales donde permanecería de 1.870 a 1.875.

Siendo esta la época más fecunda de su vida literaria, escribe:

- **1.871**            “*Los Capítulos que se le olvidaron a Cervantes*”.
- **1.872**            “*El Antropófago*”, “*Prosa de la Prosa*”, “*Los Incurables*”, “*La Leprosa*” y “*Jara*”.
- **1.873**            “*Judas*”, “*Granja*”, “*El Descomulgado*”, “*El Dictador*” e inició “*Los Siete Tratados*”.
- **1.874**            “*Dictadura Perpetua*” ( se profetiza la muerte de García Moreno)
- **1.875**            “*Geometría Moral*” y culminó con “*Los Siete Tratados*”.

El 6 de agosto de 1.875, Faustino Lemos Rayo, asesina a García Moreno, Montalvo al enterarse de la noticia afirmó: “*no ha sido el machete de Rayo, sino mi pluma quien le ha matado*”... Poco tiempo después publica “*El último de los Tiranos*”.

En 1.876, regresa al Ecuador con la ayuda económica de sus amigos liberales e inicia la publicación de la revista: “*El Regenerador*”. Luego se retiro a descansar en una propiedad de sus hermanos, ubicada en la cercanía de Baños. Este descanso duró muy poco debido a que fue llamado por Eloy Alfaro para que colaborase con él. En septiembre del mismo año, Ignacio de Veintemilla toma el poder y al encontrar oposición en Montalvo, lo destierra a Panamá. En 1.878, escribe: “*La Candela*” y “*El Espectador*”. En 1.880, empieza a escribir su obra mayor “*Las Catilinarías*”, apoyado por Eloy Alfaro. Este escrito, posee doce capítulos, de contexto efervescente, en contra la dictadura de Veintemilla.


En 1.881, viaja a París ayudado por Alfaro, para publicar “*Los Siete Tratados*”, libro que había escrito entre 1.873 y 1.875. Siendo los títulos de sus Tratados: “*De la Nobleza*”, “*De la Belleza en el Género Humano*”, “*Réplica a un Sofista Seudo-Católico*”, “*Del Genio*”, “*Los Héroes de la Emancipación de la Raza Hispano Americana*”, “*Los Banquetes de los Filósofos*” y “*El Buscapié*”. Esta obra fue reconocida y elogiada por varios hombres de letras y críticos europeos, pero a su vez, la iglesia estaba en contradicción con ellos, siendo así que en 1.884, el arzobispo de Quito viajó al Vaticano, para que el Papa prohibiera su lectura y lo consiguiera. En 1.882, fallece su esposa Josefina. En 1.886, publica “*El Espectador*”.

A partir de 1.888, la salud de Juan Montalvo se deteriora, cuando contrae una fuerte neumonía que desencadena en un derrame pleural. Aun cuando fue tratado, su mejoría fue momentánea, por lo que luego tuvo que someterse a operación muy delicada y dolorosa, de la que, como la historia lo relata, fue operado sin anestesia, aun así durante la cirugía, Montalvo se mantuvo tranquilo y solemne, no emitió ni una sola queja. Al cabo de un corto tiempo tuvo que ser intervenido otra vez, debido a unos apostemas en la garganta. Esta última cirugía, puso en declive su salud, debido a que la herida quedó abierta para poder ser drenada. Aun cuando Montalvo se aferraba a la vida, él sabía que la muerte lo asechaba, por lo que en una ocasión dijo: “*Solo siento que toda mi vida se concentra en mi cerebro. Podría componer hoy una elegía como no la he hecho en mi juventud*”...

El 15 de enero de 1.889, manifestó sus últimos deseos al Dr. Yerovi; al día siguiente empezó su agonía, por lo que llamó a su ama de llaves y le solicitó, vestirle de traje negro y comprar un puñado de claveles para el féretro; a la una de la tarde del 17 de enero de 1.889, expiró. La colonia ecuatoriana residida en París, pagó el funeral.

En julio de 1.889 sus restos embalsamados, fueron repatriados y enterrados en el cementerio de la ciudad de Guayaquil, donde permaneció hasta abril de 1.932. Dos días después llegó a la ciudad de Ambato y desde entonces reposa en el Mausoleo edificado por Jorge Mideros.

### 2.1.2.1.2 Juan León Mera Martínez



Hijo de Don Pedro Antonio Mera Gómez y Josefa Martínez Vásconez, nació en Ambato el 28 de junio de 1.832. Fue abandonado por su padre a muy temprana edad y debido a que su madre poseía muy pocos recursos, su primera instrucción la recibió en la casa, aprendiendo a leer y escribir con la ayuda de su madre.

Su humilde infancia, transcurrió en la Quinta “Los Molinos” ubicada en el tranquilo sector de Atocha, que

pertenecía a su abuela materna, quien para ayudar a mantenerlo, la alquilaba a su hermano Pablo Vásconez, quien fue un activista político y de quien aprendió muchas cosas; así como también de su tío, el doctor Nicolás Martínez, quien fue un conservador muy influyente de la época.

A los veinte años, viajó a Quito, donde conoció a grandes personalidades, entre las que se encontraba: el historiador Pedro Fermín Cevallos, el poeta Julio Zaldumbide y el pintor Julio Salas, de quien aprendió el uso del pincel.

A los veintidós años, cuando transcurría el año de 1.854, gracias a la ayuda del literato Pedro Riofrío, inicia su carrera de escritor, publicando sus versos en el periódico “*La Democracia*”.

Para 1.858, publica el primer libro de relativa importancia con el título “*Poesías*”. A partir de esta publicación su nombre empieza a ganar importancia y para 1.860, el General Gabriel García Moreno lo nombra Tesorero Provincial de Ambato, puesto en el cual no duró mucho, ya que fue llamado a formar parte de la Secretaría del Consejo de Estado Provisional e integró la lista de candidatos a la Diputación de la Asamblea a Nacional Constituyente de 1.861, en la que participó. Ese mismo

año, fue nombrado miembro honorario de la Sociedad “El Iris Ecuatoriano”, la cual publicó: el poema “*La Virgen del Sol*” y la “*Biografía de Miguel de Santiago*”, de su autoría. En 1.862, formó parte de la Sociedad Científica y Literaria, fundada por García Moreno.


En 1.865, mientras se desempeñaba como Secretario de la Cámara del Senado, el Presidente Nicolás Espinoza Rivadeneira, le solicitó que escribiera el “*Himno Nacional*”, cosa que la patria aun no poseía. Al ser esta tarea de tanta importancia, se dedicó al ciento por ciento y al cabo de unos días, lo presentó a la Legislatura Nacional, la cual aprobó sin hacer ninguna modificación. Luego fue enviado a Guayaquil para que fuese musicalizado por el compositor Antonio Neumane. Ese año fue de mucha importancia para Mera, ya que luego de poco tiempo de ser aceptado el Himno Nacional que compuso, fue nombrado Subsecretario del Ministerio de lo Interior y de Relaciones Exteriores.

Entre los puestos públicos y políticos que también ocupó tan ilustre escritor están: el de Diputado, Senador, Presidente del Senado, Presidente del Honorable Congreso Nacional, Gobernador de las provincias de Cotopaxi y de Tungurahua, y Secretario del Consejo de Estado. También fue Socio de la Real Academia Sevillana de Buenas Letras, Miembro de la Real Academia Española de la Lengua, fundador y Miembro Honorario de la Academia Ecuatoriana de la Lengua y Presidente del Ateneo de Quito.

Juan León Mera logró muchos triunfos literarios entre los que se encuentran: “*Poesías Piadosas*”, “*La Novena de la Inmaculada Concepción de la Virgen María*”, “*Lira Ecuatoriana*”, “*Fantasías*”, “*Afectos Íntimos*”, “*Poesías Morales y Religiosas*”, “*Ojeada Histórico – Crítica sobre la Poesía Ecuatoriana*”, “*Elegías*”, “*Los Últimos Momentos de Bolívar*”, “*Dolor sin Consuelo*”, “*El Héroe Mártir*”, “*Canto a la Memoria de García Moreno*”, “*Mazorra y otras leyendas*”, “*Entre dos tías y un tío*”, “*Tijerazos y Plumadas*”, “*Biografía de Pedro Fermín Cevallos*”, “*Cantares del Pueblo Ecuatoriano*”, etc.; pero no cabe duda que su obra más importante fue: “*Cumandá*”, la cual fue publicada en 1.879, en la que se puede conocer las costumbres y folklor del oriente ecuatoriano con solo leerla. Mera es considerado el primer novelista ecuatoriano.

Aun cuando fue un hombre público, casi siempre vivió en la tranquila Quinta de su tío Pablo, donde crió a sus trece hijos junto a su esposa Rosario Iturralde. En ese mismo lugar, le acaeció la muerte un 13 de diciembre de 1.894.

### 2.1.2.1.3 Juan Benigno Vela



Hijo de Juan Pío Vela y Mercedes Hervas, nació el 9 de julio de 1.843.

Sus primeros estudios los realizó en su ciudad natal y desde muy niño demostró su interés por el estudio, tanto que cuentan los historiadores, vendía sus prendas de vestir de su escaso ropero para adquirir libros e instruirse más.

En 1.859, empezó sus estudios secundarios en el Colegio Vicente León de Latacunga, donde conoció a Luis Felipe Borja y con quien tuvo como

profesores a: Don Simón Rodríguez y el Dr. Carlos Casares. Al obtener el título de Bachiller, ingreso a la Universidad de Quito a estudiar Jurisprudencia, de la cual se graduó como Abogado.

Influenciado por los principios liberales de su padrino de bautizo, Don Pedro Fermín Cevallos, se unió al Partido Liberal y empezó su lucha en defensa de la libertad y los derechos de los ciudadanos.

Lucho en contra de los abusos cometidos en los gobiernos de Gabriel García Moreno e Ignacio de Veintemilla, por medio de escritos en periódicos como: “El Espectador”, “El Guante” y “El Combate”; escritos que muchas veces lo metieron en problemas y lo llevaron a la cárcel por estar en contra del régimen. Fue un gran admirador de Juan Montalvo, de quien luego se convertiría en su confidente y secretario.

Su mayor triunfo fue cuando elaboró la Constitución de 1906, redactada íntegramente por él, la cual tuvo muy pocas modificaciones y que sirvió como base para algunas constituciones que le prosiguieron.

Juan Benigno Vela fue un hombre muy inteligente y de gran corazón; razón por la cual, en cada uno de los cargos que ocupó, dejó un gran ejemplo a seguir. Entre los puestos importantes que ocupó están: Inspector de Escuelas de la Provincia de Tungurahua, donde usaba todo su sueldo para comprar libros para los niños de escuelas pobres; Jefe Civil y Militar de Ambato, en el primer gobierno de Eloy Alfaro, quien lo designó Miembro Principal de la Comisión Revisora de la Legislación Ecuatoriana; Gobernador, Senador y Diputado por la Provincia de Tungurahua por varios congresos.

En lo personal, formó un hogar junto a Mercedes Ortega y Fernández, con quien tuvo varios hijos a los que crió con los mejores principios.

La buena suerte no dura para siempre por lo que sin razón alguna, cuando tenía treinta y cuatro años, quedó completamente ciego, cosa que no lo detuvo en su lucha, más bien le dio valor para continuar y contestar con sabiduría las burlas y mofas provenientes de sus adversarios y enemigos.

El 24 de febrero de 1.920, cuando tenía setenta y siete años, murió privado de la vista, el oído y la palabra.

Su tumba posee un epitafio que resume su vida así:


*“Aquí yace el ciego Vela, que pasó por la vida con la antorcha de la Democracia en una mano, la pluma encendida en la otra, y el amor al pueblo ecuatoriano en el corazón. Su palabra fue el verbo admonitor y estuvo al servicio de la justicia.*

*Que en paz descanse esta tercera persona de los Tres Juanes de Ambato, que son honra de la Patria y Gloria del género humano”.*

### 2.1.3 Quisapincha

Parroquia ubicada a 3.550 msnm, se sitúa a 10Km en sentido noroeste de la ciudad de Ambato y a 146 Km de Quito.

La provincia de Tungurahua también es conocida en el país, por tener tradición en el área de curtiembre y manejo de cueros; aquí se encuentran dos centros de manufactura de artículos de cuero: Picaihua y Quisapincha.




Conocido por su calidad, alrededor de 100 artesanos de la zona han aprendido a elaborar las prendas y artículos de cuero, se ha convertido en “el centro artesanal del cuero” de la provincia, siendo aquí donde turistas nacionales y extranjeros pueden conseguir prendas de vestir tales como: chompas, faldas, abrigos, gorros, guantes, zapatos, etc.; y artículos como: monederos, carteras, mochilas, maletines, maletas de viaje, etc.; a precios convenientes.

Fuente: Folleto Ilustre Municipio de Ambato.

Los días sábados, domingos y feriados, se realizan ferias artesanales, para lo cual, la comunidad se preparó con una capacitación que recibió con ayuda del Honorable Consejo Provincial de Tungurahua y el Gobierno de China.

Quisapincha fue declarada como “Ruta Turística del Cuero” por lo que forma parte de la ruta de compras de cualquier turista que está conociendo el Ecuador.

### 2.1.4 Volcán Tungurahua



Ubicado 42 Km al sur oeste de la ciudad de Ambato, está situado el volcán Tungurahua, el cual se encuentra activo desde 1.999 y forma parte de la ruta turística conocida como la “Avenida de los Volcanes”.

Fuente: [www.baniosadn.com.ec](http://www.baniosadn.com.ec)

Conocido también como la “Mama Tungurahua”, su cumbre alcanza 5.023 msnm.

Este volcán es visitado por turistas nacionales y extranjeros, en cualquier época del año, por lo que constituye uno de los atractivos más importantes de la provincia, ayudando directamente a la ciudad de Baños con su desarrollo turístico.

## **2.1.5 La Fiesta de la Fruta y de las Flores**

### **2.1.5.1 Antecedentes Históricos<sup>2</sup>**

En el transcurso de la historia, la población tungurahuesa ha tenido que soportar grandes catástrofes, que han arrasado casi por completo con la provincia; siendo esta una de las razones principales para que la fiesta de carnaval haya tomado un nuevo carácter para los Ambateños.

La Fiesta de la Fruta y de las Flores nació como una forma de levantar los ánimos de la población, que se encontraba desmoralizada por la catástrofe que tuvo que soportar el 5 de Agosto de 1.949, cuando un terremoto destruyó por completo a la ciudad de Ambato y a la mayoría de los cantones de la provincia. Este desastre acabó con familias completas dejando así a una población sumida en la tristeza, dolor y una grave situación económica; es así que la Municipalidad de la ciudad, buscando una manera de alegrar a sus pobladores, empezó a recoger ideas de varias agrupaciones y círculos sociales de la ciudad y de la provincia, que también se encontraban preocupados de la situación que estaban viviendo. Todas estas ideas fueron canalizadas por el Centro Agrícola Cantonal, que en años anteriores junto con el Centro Ecuatoriano Norteamericano habían organizado una fiesta a la cual llamaron “La Fiesta de la Alegría”, la que nunca se llegó a realizar.

---

<sup>6</sup> Tomado como referencia de:

- [www.tungurahua.gov.ec/ProHistoria.php](http://www.tungurahua.gov.ec/ProHistoria.php)
- CASTILLO JACOME, Julio, “*Bosquejo de la Fiesta de la Fruta y de las Flores*”, Ambato.
- “*Enciclopedia de las Provincias del Ecuador*”, *Tungurahua*, Científica Latina Editores Cía. Ltda., Quito, ECUADOR.
- NICOLA, Gerardo, Abril del 1.994, “Historia de la Provincia de Tungurahua”/ tomo 5
- CALERO, Marco, referencia personal, Febrero 2.008, Ambato – Ecuador.

Teniendo presente las características que se pensaba dar a dicha fiesta, el Centro Agrícola Cantonal, se convirtió en el ente organizador de la que pudiera llamarse fue: *“la primera Fiesta de la Fruta y de las Flores”*; es así que, quien presidía este organismo, a partir de junio de 1.950, empezó con la organización y preparación del contenido de la fiesta, que en un principio tomo el nombre de: *“La Fiesta de las Flores”*, la cual se desarrollaría a partir del sábado 17 de febrero de 1.951.

Esta fiesta se inició como una feria con carácter agrícola, pecuario e industrial, que tenía el fin de ayudar a que los pobladores levanten sus ánimos e hicieran resurgir sus negocios, por lo cual la fecha de su realización era de vital importancia, debido a que en el mes de febrero, la producción de frutas en la provincia es abundante y esto iba a favorecer a la economía.

La *Primera Fiesta de la Fruta y de las Flores*, tuvo un éxito rotundo, por lo cual y a pedido del pueblo y muchas de las personalidades que participaron de esta, se dictó una Ordenanza que la estableció como festividad anual; desde entonces año a año, esta continuo desarrollándose, teniendo como patrón la primera celebración, claro está que con el pasar del tiempo fue mejorando y perfeccionando los actos de su programación. En 1.953, se produjo el primer cambio al cronograma de fiestas, debido a que se implantó las corridas de toros con los mejores toreros extranjeros en el programa, por lo cual, se realizó la primera reforma a la Ordenanza de creación. En 1.954, la “Exposición Pictórica” fue otro de los números introducidos al programa. En 1.967, otro acto importante fue adherido al programa, este causó mucha curiosidad, debido a que era la primera vez que se realizaba una parada nocturna.

#### **2.1.5.2 Organización de la Fiesta de la Fruta y de las Flores**

Actualmente la Organización de la FFF se encuentra a cargo del “Comité Permanente de Fiestas”, que está conformado por profesionales expertos en las ramas de: administración, publicidad, marketing, promoción cultural, folklore, arte, turismo, etc. que tienen como cabeza a un Director Ejecutivo, quien se encarga de hacer cumplir los criterios provenientes del Directorio del Comité.

### 2.1.5.3 La Fiesta de la Fruta y de las Flores



Fuente: Revista Tendencias.

Año tras año, la Fiesta de las Flores y de las Frutas, es celebrada en la época de Carnaval (ver anexo – Foto 5), sin importar el mes en que este vaya a festejarse. La fusión de esta Fiesta con la festividad de carnaval, resulto algo positivo no solo para Ambato, sino para la provincia como tal, puesto que esto ha permitido que la afluencia de visitantes vaya cada vez en aumento.

Es importante conocer que la causa principal para que la Fiesta de la Fruta y de las Flores sea celebrada en Carnaval, se deba a que desde un principio, resulto económicamente beneficioso para los ambateños quienes en los meses de febrero y marzo cosechan sus campos frutales.

### 2.1.5.4 Los Participantes de la FFF.

Esta celebración tiene diferentes actores aparte del Comité Permanente, teniendo en cuenta que este es, quien da las pautas y apoya económicamente a los distintos actores.

Entre los principales participantes se encuentran:

- El Municipio de Ambato.
- La Casa de la Cultura.
- Las Instituciones Educativas.
- Las Universidades.
- Las Candidatas.
- Los Cantones, Barrios y Ciudadelas.
- CITOTUSA.
- La Iglesia.
- La Fundación Hípica de Tungurahua.
- Empresa Eléctrica Ambato.
- Cruz Roja.
- El Cuerpo de Bomberos.
- Cámara de Comercio.
- Cámara de Industriales.
- Asociación de Hoteleros del Tungurahua.
- Instituciones Financieras Privadas.
- Medios de Comunicación, etc.

## CAPÍTULO 3

### Inventario de Atractivos Turísticos de la Provincia de Tungurahua

Al encontrarse en el centro del país, la provincia de Tungurahua, tiene algunos beneficios en el sector turístico que lastimosamente, no se ha sabido aprovechar para darle el tratamiento debido para su desarrollo. Tungurahua tiene identificado 111 atractivos turísticos dentro de la provincia, entre naturales y culturales que ha hecho de esta un nuevo lugar para conocer dentro del mapa de viaje del turista.

#### 3.1 ATRACTIVOS TURÍSTICOS DE LA PROVINCIA DE TUNGURAHUA




Fuente: Comité de Coordinación Provincial de Turismo de Tungurahua

Esta provincia está constituida por nueve cantones que brindan una gran diversidad de contrastes geográficos determinados por su relieve montañoso y el aspecto climático.

Cada uno de los cantones que componen esta provincia, posee una gran variedad de atractivos turísticos que se han ido desarrollando con el tiempo, unos con mayor rapidez que otros, pero que han servido para poder tomar en cuenta al turismo como una de las principales entradas económicas de la provincia, en especial para algunos cantones que como a continuación se presenta, viven solo del turismo.

### 3.1.1 Cantón Ambato



Fuente: Folleto Ilustre Municipio de Ambato.

Al ser el cantón más grande, en este se sitúa la capital de la provincia de Tungurahua: Ambato.

Este cantón posee hermosos atractivos turísticos que gracias a la ayuda del gobierno seccional y la buena iniciativa que han tenido los departamentos de turismo y cultura del Ilustre Municipio de Ambato y el Honorable Consejo Provincial, han empezado a crecer turísticamente debido a la importancia que empezaron a darle a los sitios turísticos que antes no eran tomados en cuenta.

Dentro del desarrollo, las parroquias de Quisapincha y Pilahuín, las comunidades de Illagua Chico y Cunugyacu han descubierto en el turismo, una nueva fuente económica que hasta el momento ha dado buenos resultados.



#### **Comunidad de Illagua**

Fuente: Ministerio de Turismo

Illagua Chico, se encuentra ubicada 14 km al este de la ciudad de Ambato. El Turismo Comunitario en Illagua ha empezado a dar a conocer poco a poco sus atractivos naturales, gracias a los cuales se han desarrollado varias actividades como: el senderismo a través de la naturaleza en la que se encuentra situada esta comunidad, trekking, paseo en caballo, etc. Para quienes la visitan, también pueden conectarse con la cultura de esta, participando con ellos en la confección de artesanías en lana de llama (gorros, guantes, sacos, bufandas, tapices).

Con el desarrollo del turismo, ésta comunidad ha debido implementar algunos servicios turísticos necesarios para satisfacer a sus visitantes. Por el momento el alojamiento se encuentra en un plan de desarrollo, para la construcción de un sitio propicio para recibir a los visitantes con las debidas comodidades, es así que en la actualidad, para quienes desean alojarse en este lugar, pueden acampar en un lugar que se ha destinado para esta actividad. Para la alimentación, la comunidad ha creado lugares específicos donde se vende refrigerios y almuerzos a los visitantes. ( Ver anexo – mapa 2)

Para acceder a esta comunidad, se lo puede hacer por medio de auto particular 4x4 debido a que su vía de acceso aun cuando no se encuentra en mal estado, puede dificultar el recorrido en caso de lluvia.

Continuando con el desarrollo de turismo comunitario, en Cunugyacu, lugar situado a 57 km al oeste de Ambato, por la vía a Guaranda (Ver anexo – Mapa 1), el Ministerio del

#### **Comunidad de Cunugyacu**

Fuente: Ministerio de Turismo.



el Ministerio del Ambiente con la colaboración de la comunidad, desarrolla un proyecto de repoblación de camélidos americanos (desde 1.987) utilizando las Cabañas Mechahuasca para alojar a los cuidadores de las vicuñas. En la actualidad dichas cabañas sirven de refugio para los andinistas que están por ascender al Carihuairazo.

Este proyecto tiene como objetivo principal **“fomentar el desarrollo del turismo sostenible, para generar beneficios directos para las comunidades residentes en páramo, y beneficios indirectos a las comunidades bajas”** (Ministerio de Ambiente).

Esta comunidad cuenta con hermosos atractivos turísticos como son sus Aguas Termales, que constituyen un atractivo muy agradable al conservar una temperatura de 43°C que se convierten en el mejor abrigo para los turistas; y para quienes disfrutan de los paseos al aire libre, pueden recorrer el lugar y observar las lagunas en las faldas de los Volcanes Carihuairazo y Chimborazo, que por sí solos constituyen un atractivo.

Para desarrollo de estas actividades se ha tenido que desarrollar servicios turísticos, para lo cual se está construyendo cabañas con una capacidad de 30 pax. Por el momento se puede desarrollar campamentos. En el área de la alimentación, el centro artesanal, ofrece refrigerios y almuerzos para alrededor de 20 personas. Para acceder a este lugar, se recomienda realizar el viaje en auto 4x4, porque pese a que la vía de acceso está en buen estado, las lluvias pueden dificultar el recorrido.

Dentro del cantón también existen otros atractivos dignos de ser visitados, entre los cuales están:



- **Quisapincha** – Población ubicada a 10 km. de la ciudad de Ambato, donde se fabrica una gran variedad de artículos de cuero de muy buena calidad a precios convenientes.

Fuente: Folleto Ilustre Municipio de Ambato.

- **Picaihua** – Población ubicada a 5 km al sur oriente de la ciudad de Ambato, en la cual se fabrican artículos de cuero.

### 3.1.1.1 Gastronomía Típica.



- **Tortillas con chorizo.**- Tortillas de papa, chorizo ambateño, huevo, aguacate y lechuga picada muy finamente.

Fuente: Folleto Ilustre Municipio de Ambato.



- **Colada Morada acompañada de empanadas de viento.**- Colada de harina de maíz negro con especias y frutas, empanadas de harina de trigo con queso o carne molida de res.

Fuente: Folleto Ilustre Municipio de Ambato.



- **Tortillas de Cemento.**- Tortillas de maíz del tamaño de una moneda de 50 ctvs. asadas en tiesto, se las acompaña con chochos y chicha de jora.

Fuente: Folleto Ilustre Municipio de Ambato.



- **Gallinas de Pinllo.**- Gallinas de campo asadas en horno de leña, acompañadas de papas con salsa de maní.

Fuente: Folleto Ilustre Municipio de Ambato.



- ***Pan de Pinillo.***- Pan cocido en horno de leña.

Fuente: Folleto Ilustre Municipio de Ambato.



- ***Cuyes de Ficoa.***- Cuyes asados acompañados de papas cocinadas. Son típicos los cuyes que se expenden en el Barrio de Ficoa.

Fuente: Folleto Ilustre Municipio de Ambato.




- ***Helados de Ficoa.***- Helados elaborados en una gran variedad de sabores y combinaciones, expandidos en el Barrio de Ficoa, en la Av. de los Capulíes.

Fuente: Folleto Ilustre Municipio de Ambato.

### 3.1.1.2 Fiestas Populares.

- ***Fiesta de la Fruta y de las Flores.***- Carnaval.
- ***Sol de Noviembre.***- En el mes de noviembre se desarrollan actos culturales gratuitos para la comunidad.
- ***Independencia de Ambato*** (12 de Noviembre).- se realiza una parada cívica en honor a la independencia, en la cual participan: escuelas, colegios, instituciones públicas y algunas privadas, la policía y el ejército.

### 3.1.2 Cantón Baños



Fuente: Ministerio de Turismo.

Con una superficie de 1056 Km<sup>2</sup> y ubicado al suroeste de la provincia de Tungurahua, es uno de los cantones más prósperos que tienen al turismo como su principal actividad económica. Este es un lugar muy cotizado por turistas extranjeros y nacionales, debido a la gran variedad de actividades que se pueden desarrollar ahí.


Así también, Baños es considerada como el primer destino ecoturístico del Ecuador, por lo que todos sus habitantes han aprendido a convivir con la naturaleza de una manera amigable y siendo a la vez un guardián de esta, para así salvaguardar su medio de trabajo. Esta labor ha sido desarrollada de muy buena manera teniendo como resultado, el haber recibido el Reconocimiento “*Regalo para la Tierra*”, otorgado por la Organización Ecologista Internacional “Fundación Mundo Salvaje”.

Entre los principales atractivos turísticos que ofrece este cantón se tiene:

- *Ruta de las Cascadas* / 17 Km.


- *Cascada Bascún.*- Formada por el río del que toma el nombre, se encuentra ubicada cerca al puente colgante de San Francisco, posee una caída de agua de 35 metros de altura.

- *Cascada Inés María.*- Formada por la corriente del río Bascún, se encuentra ubicada a 3 km al sur oeste de Baños y es la cascada que da la bienvenida a los visitantes.



Fuente: [www.baniosadn.com.ec](http://www.baniosadn.com.ec)


- *Cascadas de la Paz.*- Formada por el río Bascún, se encuentra en las inmediaciones del lugar donde nace dicho río.



- *Cascadas de la Virgen.*- Se encuentra ubicada dentro del casco urbano, Denominada como la cabellera de la virgen, nace de una vertiente subterránea que sale a la luz en el cerro Bellavista.

Fuente: Ministerio de Turismo.

- *Cascada de Agoyán.*- Formada por el río Pastaza y el río Guamag, se encuentra ubicada a 7Km al suroeste de la ciudad de Baños, esta cascada posee una caída de agua de 40 metros de altura. Esta se vio afectada por la construcción de la Central Hidroeléctrica.



Fuente: [www.baniosadn.com.ec](http://www.baniosadn.com.ec)


- *Cascada Puerta del Cielo.*- Proveniente de una vertiente natural.



- *Cascadas Río Blanco.*- Formadas por la corriente del río Blanco, se encuentra en la carretera Baños – Puyo. Esta cascada es una de las más visitadas por los turistas que buscan aventura, debido a que en este lugar se practica puenting.

Fuente: Ministerio de Turismo.

- *Cascada Manto de la Novia – Tarabita.*- Formada por la corriente del río Chinchin grande, se encuentra ubicada a 10Km al suroeste de la ciudad de Baños. Posee una caída de agua de 70 metros de altura. Su tarabita atraviesa el río Pastaza a 100 metros de altura y su recorrido es de 500 metros.



Fuente: [www.baniosadn.com.ec](http://www.baniosadn.com.ec)



- *Cascada San Jorge.*- Formada por el río San Jorge, se encuentra ubicada en las inmediaciones del Túnel de San Pedro, como a 13Km al suroeste de la ciudad de Baños.

Fuente: [www.baniosadn.com.ec](http://www.baniosadn.com.ec)

- *Cascada San Pedro.*- Ubicado a 13Km al suroeste de la ciudad de Baños, está formada por la corriente del río del cual tomo su nombre, se encuentra ubicado en las cercanías del lugar de recepción de la tarabita de la Escudilla. En sus inmediaciones se encuentra el nombrado Valle de las Mariposas.



Fuente: [www.baniosadn.com.ec](http://www.baniosadn.com.ec)




- *Cascada El Placer.*- Situado a 16 Km al suroeste de la ciudad de Baños, esta cascada se encuentra formada por uno de los brazos del río Chinchin grande, esta cascada conforma parte fundamental del sendero de la cascada el Placer.

- *Cascada el Fantasma.*- Formado por el río Chichin grande, esta cascada forma parte del recorrido del sendero de la cascada el Placer.

Fuente: [www.baniosadn.com.ec](http://www.baniosadn.com.ec)

- *Cascada Pailón del Diablo.*- Formada por la corriente del río Verde, se encuentra situada en la parroquia Rio Verde, a 23Km al suroeste de la ciudad de Baños. Se encuentra dentro de una ruta ecológica con una duración de 20 minutos aproximadamente, posee una caída de agua de 25 metros de altura.



- *Cascada del Duende.*- Formada por el río Verde, esta cascada posee una caída de agua de 17 metros de altura y constituye parte de la ruta ecológica del Pailón del Diablo.

Fuente: [www.baniosadn.com.ec](http://www.baniosadn.com.ec)




- *12 Cascadas de Machay.*- Conjunto de Cascadas que se encuentran en el recorrido del río Machay y que constituyen un hermoso paseo ecológico. Se encuentran ubicadas a 26Km al suroeste de la ciudad de Baños. Entre las principales cascadas estan: “Cascada del Río Machay”, “El Manto del Ángel”, “Las Orquídeas”, “San Agustín”, “Refugio de los Loros”, “San Miguel”, “El Peñón de Tucán”, “El Manantial Dorado” y “Cascada del Rocío”.

Fuente: Ministerio de Turismo.

- *Cascadas de San Francisco.*- Formada por el río del cual adoptó el nombre, se encuentra a 28 km de Baños en la vía Baños Puyo.

Fuente: [www.baniosadn.com.ec](http://www.baniosadn.com.ec)



- *Cascadas de Cashaurco.*- Formadas por la corriente del río Cashaurco, se encuentra a 32 km al oriente de la ciudad de Baños, en las inmediaciones del caserío el Topo.

Fuente: [www.baniosadn.com.ec](http://www.baniosadn.com.ec)

- **Senderos y Miradores**

- *Sendero y mirador Pondoá.-* Ubicado a 200 metros de la Av. Del Salado. Se encuentra cerrada por peligro del volcán.



Fuente: [www.baniosadn.com.ec](http://www.baniosadn.com.ec)



Fuente: [www.baniosadn.com.ec](http://www.baniosadn.com.ec)


- *Sendero y mirador de la Virgen.-* Sendero al que se ingresa por la intersección de las calles Montalvo y Mera. Este sendero conduce al monumento de mármol realizado por los padres dominicos en honor a la Virgen de Agua Santa. Para llegar a este mirador se debe subir alrededor de 500 gradas.

- *Sendero Bellavista – Mirador de la Cruz.-* Ubicado en el cerro Bellavista, con una distancia de 1km desde el final de la calle Maldonado, este mirador posee una cruz colocada por los padres dominicos, la cual es encendida todas las noches y puede ser divisada desde la ciudad. A este también mirador se puede llegar en auto, tomando una ruta de 7 km. desde Baños, por la vía a Runtún en la parroquia Santa Ana.



Fuente: [www.baniosadn.com.ec](http://www.baniosadn.com.ec)

- *Sendero Inés María.*- Sendero ubicado a 1,5 km del casco urbano de Baños, en el sector de San Vicente, posee un mirador desde el cual se puede observar la Cascada Inés María.



- *Sendero a Runtún.*- Sendero que ofrece hermosas panorámicas de la ciudad y del Volcán y que lo dirige hacia el caserío del que lleva el nombre, ubicado a 3 km. del casco urbano de la ciudad.

Fuente: Folleto Hostería Luna Runtún.

- *Sendero Illuchi Sauce.*- Sendero ubicado al noreste, en el caserío Illuchi Bajo que se encuentra en la vía de escape, cruzando el Puente San Francisco ubicado frente al Terminal Terrestre de la ciudad de Baños. Este recorre el Puente del Sauce en el cual se puede admirar la fuerza de las aguas del Río Pastaza.



Fuente: [www.baniosadn.com.ec](http://www.baniosadn.com.ec)



- *Sendero Nahuazo.*- Sendero que tienen sus inicios en la entrada de “El Salado”, al este de la ciudad. Recorre las orillas del Río Bascún.

Fuente: [www.baniosadn.com.ec](http://www.baniosadn.com.ec)

- *Sendero de los Contrabandistas.*- Se encuentra ubicada en la vía Baños – Puyo a la altura de la Represa Hidroeléctrica Agoyán a 5 km de Baños; este sendero posee su historia, debido a que esta era la ruta que tomaban los contrabandistas de licor de caña, para llevar su mercancía hacia el oriente.



Fuente: [www.baniosadn.com.ec](http://www.baniosadn.com.ec)



Fuente: [www.baniosadn.com.ec](http://www.baniosadn.com.ec)

- *Mirador Ojos del Volcán.*- Mirador que posee su historia desde 1999 cuando los baneños fueron desalojados por el proceso eruptivo del volcán. Este mirador fue uno de los campamentos de los refugiados desde donde se vigilaba la ciudad.

Para ingresar a este se debe tomar la misma ruta del sendero Illuchi.

- ***Termas***

- *Termas del Salado.*- Destruídas por el volcán, se llega a ellas tomando la Av. del Salado antes de llegar a la entrada antigua a la ciudad de Baños.
- *Termas de la Virgen de Agua Santa.*- Situadas a los pies de la Cascada de la Virgen, dentro del casco urbano.
- *Termas Santa Ana.*- Situadas en la parroquia de Santa Ana, que está a medio kilómetro de la ciudad de Baños.
- *Balneario Santa Clara.*- Llamado también El Cangrejo, se encuentra en el casco urbano.

- ***Eco zoológico San Martín.-***

Ubicado en San Vicente, se encuentra 1,5 Km al este del casco urbano de Baños. Este zoológico posee alrededor de 150 animales en exhibición.




- *Acuario y Serpentario.-* Se exhibe especies amazónicas.

Fuente: [www.baniosadn.com.ec](http://www.baniosadn.com.ec)

- ***Parque Nacional Sangay.-*** Situado al oriente de la zona central de la sierra ecuatoriana, posee una superficie de 517.725 hectáreas y es compartido por las provincias de Chimborazo, Morona Santiago, Cañar. La provincia de Tungurahua, es una de las puertas de entrada a dicho parque.

- ***Cañón San Martín.-*** Formado de roca basáltica, se puede acceder a este tomando la vía hacia Ambato a 1km al este de Baños en el Barrio Pititig.



- ***Santuario de Nuestra Señora de Agua Santa.-*** Situado en el corazón del casco urbano de Baños, frente al Parque Sebastián Acosta. Fue construida en 1904 por el sacerdote Cornelio Halflants. Esta iglesia posee 21 cuadros que dan testimonio de los milagros de la venerada Virgen de agua Santa.

Fuente: Folleto cortesía Reina de Ambato  
2005 – 2006

- ***Pasaje Artesanal Ermita de la Virgen.-*** Situado en el centro de la ciudad junto al Mercado Central entre las calles Ambato y Rocafuerte.

- **Central Hidroeléctrica Agoyán.-** Ubicada a 5 km al suroeste de la ciudad de Baños, esta central forma parte del sistema interconectado del país. Usa al río Pastaza para cumplir con su fin, se encuentra a 15 km. más arriba de la cascada de Agoyán.



Fuente: [www.baniosadn.com.ec](http://www.baniosadn.com.ec)

### 3.1.2.1 Gastronomía Típica



- **Caña de azúcar.-** Fruta exótica que se la degusta pelada y de la que se extrae: jugo de caña y licores derivados.

Fuente: Folleto Ilustre Municipio de Ambato.

- **Dulce de Guayaba.-** Dulces que se venden en forma de pequeños ladrillos de 15 o 20cm. aproximadamente y que son realizados con una variación de mermelada de guayaba que la hace más compacta.
- **Melcochas.-** Dulce realizado con panela, que es manipulado con las manos hasta tomar aspecto de caramelo, para luego golpearlo y malearlo en un tronco. Es realizado de forma artesanal.

### 3.1.2.2 Fiestas Populares.

- **Fiestas de Cantonización.-** Festejo que tienen su desarrollo del 1 al 15 de diciembre, en el cual se puede disfrutar de bailes, conciertos, desfiles folklóricos, elección de reina, carrera de coches de madera, ferias artesanales.

- ***Fiestas de la Virgen.***- Es un festejo de carácter religioso que se efectúa durante el mes de octubre. Esta celebración se encuentra organizada por los barrios e instituciones de la ciudad, en honor a la Virgen del Rosario de Agua Santa.

### 3.1.2.3 Artesanías.

- ***Figuras en Balsa.***- Artesanías realizadas en balsa, madera muy manejable para tallar y esculpir diferentes formas como: guacamayos, tucanes, periquitos, peces, frutas, flores, etc.

Gracias a su gran direccionamiento, los habitantes han sabido responder a las expectativas de los visitantes que llegan a Baños, no solo en busca de Naturaleza, sino también de diversión. Esta ciudad se transforma en las noches, brindando las mejores fiestas en Bares y Discotecas, atendidas por los habitantes de la ciudad, quienes han sabido responder positivamente a las necesidades de diversión, que los turistas traen consigo.

Pero si lo que se busca es estar en contacto con la naturaleza, relajarse y descansar, en Baños, existen una serie de Spa's que ofrecen una gran variedad de terapias para la relajación, Baños de Cajón, Baños con lodo mineral, etc.

### 3.1.3 Cantón Cevallos



Fuente: Comité de Coordinación Provincial de Turismo de Tungurahua

Ubicado en la zona centro sur de la provincia de Tungurahua y con una superficie de 17,5 Km<sup>2</sup>, este cantón lleva el nombre del ilustre historiador ambateño, Pedro Fermín Cevallos. Su cabecera cantonal se encuentra a 15 km de Ambato.

Cevallos es uno de los últimos cantones en crearse y es el de menor número de atractivos turísticos dentro de la provincia. Aquí su principal actividad se encuentra en el campo, sembrando y cosechando árboles frutales de distintas variedades de: peras, manzanas, claudias, duraznos, etc.

Gracias a las acciones que ha tomado últimamente el Departamento de Turismo del Consejo Provincial, ha ayudado a que este desarrolle poco a poco el turismo, comenzando por lo que tienen; es así que hoy por hoy, si se visita este cantón, se puede pasear por los Huertos Turísticos que ahora son parte del atractivo de esta zona; además de que ayudados por una geografía un tanto irregular, se pueden divisar pequeñas colinas como: Loma Redonda, Loma de San Pedro, Las Lomas rocosas de Ullaguanga, etc.

Entre los principales atractivos turísticos que posee este cantón están:

- ***La Ruta Ecológica.***- Ruta a la que se ingresa por la Facultad de Agronomía de la Universidad Técnica de Ambato, en la cual se recorre un sendero con varias vertientes de agua como son la de: Pachanlica, Querochaca, Cachihuaico y Jun - Jun. Esta ruta recorre un pequeño bosque de eucalipto aromático que forma parte de la Universidad.
- *La Cascada de Jun – Jun.*- Ubicada a 4 km. de la cabecera cantonal, esta cascada se encuentra formada por aguas del río Pachanlica. Esta cascada posee una altura de 50 m.



Fuente: Ma. Belén Enríquez G.

- **Casa Museo Ángel Miranda Sánchez.**- Ubicado en el centro de la ciudad de Cevallos, entre las calles Oriente y Tinajero, este museo exhibe representaciones artísticas contemporáneas.

- **Estación de Ferrocarril de Cevallos.**- Se encuentra situado entre las calles España y Oriente, en pleno centro de la ciudad.



Esta estación fue de mucha importancia en su época, debido a que fue un paso obligatorio para viajar



Fuente: Ma. Belén Enríquez G.

hacia el sur del país.


### 3.1.3.1 Gastronomía Típica.

- **Morocho de dulce.**- Colada de leche con morocho, canela y azúcar.
- **Chocolate con tortillas de plátano verde.**- El tradicional chocolate ambateño en tableta, acompañado de tortillas de plátano verde asadas.

### 3.1.3.2 Fiestas Populares

- **Fiesta de Cantonización** (13 de mayo).- Festejos con bandas de pueblo, desfiles, castillos de juegos pirotécnicos, este cantón no posee grupos indígenas oriundos, lo cual genera que no se celebren fechas dentro del calendario indígena.

### 3.1.4 Cantón Mocha



Fuente: Comité de Coordinación Provincial de Turismo de Tungurahua

Localizado en la zona sur occidental de la provincia y con una extensión de 86.2 Km<sup>2</sup>, su cabecera cantonal, se encuentra a 23 km de Ambato.

Este cantón es conocido por sus hermosos atractivos turísticos y por su deliciosa gastronomía, que hace a los visitantes, viajar varias veces a la semana a degustar de platos como: papas con cuy, papas con cuero y queso, habas con queso, choclos con queso, etc.

Como se dijo, este cantón, no solo posee una exquisita gastronomía cotizada por los tungurahueses, sino también unos hermosos parajes de clima frío paramal, entre los principales tenemos:

- ***Fuentes de aguas minerales “Los Pogyos”***.- Ubicadas en Chillabulla, estas termas son muy poco conocidas ya que no han recibido la debida atención de las autoridades.
- ***Camino del Inca***.- Situado en el sector de Olaya, a 5km de la parroquia de Mocha, se encuentra el camino por el que alguna vez los Incas transitaron por estas tierras.



Fuente: Ma. Belén Enríquez G.

- Piedra Blanca.
- Cuchilla de Pillado.
- Quilloturo.
- El Contadero.
- El Sombrero.
- La Tembladera.
- Cerro Piedra Negra.
- Filo de Sachayucu.
- Loma Chillabulto.
- Loma Aucacán, etc.

- **Laguna Llullugcha y Malenda.-** Ubicadas a 3,5 Km y 4,3 Km al oeste, respectivamente, de la zona poblada de Mocha. Estas lagunas se encuentran alimentadas por las aguas de lluvia de los páramos y de los deshielos de los nevados que se encuentran a sus alrededores.



Fuente: Comité de Coordinación Provincial de Turismo de Tungurahua



Fuente: Ma. Belén Enríquez G.

- **Iglesia de “San Juan Bautista”.-** De arquitectura algo ecléctica y levantada en honor a San Juan Bautista, esta iglesia se encuentra situada en pleno centro de la ciudad, frente al Parque Principal, “Joaquín Hervas”.

- **Estación de Ferrocarril de Mocha.-** Situada en la Panamericana sur a 300 metros saliendo del centro de la parroquia Mocha. Esta estación guarda mucha historia pues fue de gran importancia, debido a que fue un paso obligatorio para llegar a la Estación de Ferrocarriles de Riobamba.



Fuente: Ma. Belén Enríquez G.

- **Puentes de la línea Férrea.-** Para llegar a estos se debe continuar por la vía Panamericana, con dirección hacia la provincia de Chimborazo.
- **Cueva Puerta del Cielo.-** Fenómeno espeleológico ubicado a dos cuadras de la zona central del la parroquia Pinguilí, lugar al que se llega tomando el desvío de la red vial Mocha – Querochaca.
- **Caserío Chilcapamba.-** Se encuentra ubicado a 1,5 km al sur-oeste de la cabecera cantonal, en este se puede disfrutar de la llanura perteneciente al caserío, en donde es perfecto para realizar camping. Aquí también se encuentran distintos atractivos como la Cascada Paccha.

#### 3.1.4.1 Gastronomía Típica



- **Papas con cuero.-** Cuero de cerdo con papas en salsa de maní con cebolla blanca, leche, achiote y comino; ensalada de tomate, lechuga y comino.

Fuente: Ma. Belén Enríquez G.

- **Papas con cuy.-** Cuy con papas en salsa de maní con cebolla blanca, leche, achiote y comino; ensalada de tomate y lechuga.

- **Choclo con queso.-** Choclos cocinados acompañadas de queso tierno.



- **Habas con queso.-** Habas cocinadas acompañadas de queso tierno.

Fuente: Ma. Belén Enríquez G.



- **Yahuarlocro.-** Sopa de vísceras de res, acompañada de sangre cocinada.

Fuente: Comité de Coordinación Provincial de Turismo de Tungurahua

### 3.1.4.2 Fiestas Populares

- **Fiestas de San Juan (24 de junio).-** Festividades de carácter religioso, que tienen duración de un mes, durante las cuales se realizan corridas de toros populares y de toros de lidia.

### 3.1.5 Cantón Patate



Fuente: Comité de Coordinación Provincial de Turismo de Tungurahua

Cantón privilegiado en su clima, debido a su ubicación geográfica. Situado a 28 km al este de la capital provincial, se encuentra su cabecera cantonal: Patate. El Valle de Patate se halla en la orilla oriental del río que lleva su nombre el cual hace de sus tierras, fértiles vergeles de: uvas, mandarinas, babacos, tomates de árbol, aguacates, granadillas, zapallos, limas, etc. El cantón Patate es sumamente religioso por lo cual uno de sus principales atractivos a visitar en la cabecera cantonal, es su tradicional Basílica en honor al “Señor del Terremoto”.

Su economía gira alrededor de la agricultura y el turismo. Patate ha descubierto la mina de oro en que se encuentra instalado, por lo que en la última década, las hosterías y haciendas turísticas han crecido en número. Este cantón no solo posee un agradable clima y paisaje, sino también una deliciosa gastronomía. Quien visita Patate no puede dejar de probar las deliciosas y muy conocidas arepas de zapallo cocidas en horno de leña y con su inconfundible presentación en hoja de atzhera; y no hay mejor acompañante que la tradicional chicha de uva o los vinos elaborados caseramente de distintas frutas del sector.

Entre los principales atractivos turísticos que existen en este cantón se encuentran:

- **Comunidad El Sucre.-** Se encuentra asentada en la parte noroccidental del cantón Patate, a 10,5 km de la cabecera cantonal. Esta comunidad posee antecedentes prehistóricos, ya que en este lugar es donde el Sr. Jacinto Jijón realizó estudios en los que encontró piezas arqueológicas pertenecientes a la Cultura Panzaleo Fase I, II y III.
  - *Museo Sucre.-* Situado en la parroquia El Sucre, este museo posee una gran variedad de piezas de la Cultura Panzaleo.
- **Laguna Cocha Negra.-** Laguna situada a 3.623 msnm, en la parroquia Sucre; la cual es alimentada por las lluvias de los páramos de la zona montañosa de la Cordillera de los Andes.

- **Laguna Sudahua.**- Se encuentra situada en la parroquia Sucre, a 3.185 msnm.



- **Laguna San Borja.**- Ubicado en el Caserío Poatug, perteneciente a la parroquia Sucre. Dicha laguna se encuentra a 3.779 msnm, en la cima del Cerro San Borja.

Fuente: Comité de Coordinación Provincial de Turismo de Tungurahua

- **Cascada Mundug.**- Ubicada en la parroquia la Matriz, en el sector del cual tomo el nombre, el cual se encuentra a 2.708 msnm. Su nombre original es Yanapancca, que significa “Chorro Negro”, el cual fue cambiado por los habitantes de la zona. Esta cascada se encuentra formado por las aguas del Río Blanco.



Fuente: Comité de Coordinación Provincial de Turismo de Tungurahua



- **Cascada Mesa – Tablón.**- Situada en la parroquia Los Andes, esta cascada se encuentra formada por las aguas del Río Corazón. Este atractivo se encuentra complementado por la gran cantidad de vegetación que lo convierte en un lugar en el que se puede tener contacto directo con la naturaleza.

Fuente: Comité de Coordinación Provincial de Turismo de Tungurahua

- **Río Patate.**- Rafting.

Fuente: Comité de Coordinación Provincial de Turismo de Tungurahua





- ***Basílica del Señor del Terremoto.-*** Se encuentra ubicada en el centro de Patate, a un lado del Parque Central “Simón Bolívar”, en la parroquia la Matriz. Esta Iglesia tiene una antigüedad de 15 años, por lo tanto posee una construcción moderna, llena de vitrales.



Conserva un altar que vale la pena resaltar debido a su estilo barroco. En este se encuentra la imagen del “Señor del Terremoto” que data de 1.700 años.

Fuente: Ma. Belén Enríquez G.

- ***Museo Arqueológico y Religioso “Señor del Terremoto”.-*** Museo ubicado en el Pasaje Mariscal Soria, dentro de la Basílica del Señor del Terremoto, en el cual se guarda vestigios arqueológicos que fueron encontrados en la parroquia Sucre, así como también se podrá observar los distintos trajes y sandalias del patrono del cantón que son obsequiados cada año por los sacerdotes y devotos. También existe una colección de fotografías del antiguo Patate, las cuales han sido obsequiadas por varios ciudadanos de este cantón.



Fuente: Comité de Coordinación Provincial de Turismo.

- **Pasaje cultura Mariscal Soria.-** Se encuentra ubicado en la parte posterior de la Basílica, entre la calle Gonzales Suárez y Mariscal Soria. En este pasaje, el artista Geovanny Mosquera, ha representado por medio de hermosas pinturas, varias tradiciones y atractivos turísticos del cantón (Ver anexo – Fotografías 1).



Fuente: Ma. Belén Enríquez G.



Fuente: Ma. Belén Enríquez G.

- **Escalinata de la Fe.-** Ubicadas en la subida hacia el Cerro Yamate, y formada por 470 gradas y 13 descansos, estas escaleras son visitadas por los feligreses en el mes de febrero que es cuando se celebran las “Fiestas del Señor del Terremoto”. En la cima se encuentra una réplica en menor escala, de la Basílica del Patrono de Patate y una Cruz. Otra particularidad de estas escaleras, es que llevan el color de la bandera de Patate: amarillo y verde.

- **Huertos Frutícolas.-** Huertos en los cuales se recibe a los turistas para que conozcan el trabajo que se realiza en cada uno de ellos.



Fuente: Ma. Belén Enríquez G

- **Hacienda Leito.-** Hacienda con un contenido histórico desde hace 400 años, que fue cuando los jesuitas llegaron a este lugar.

### 3.1.5.1 Gastronomía Típica



- **Arepas de Zapallo.-** Arepas de harina de maíz con zumo de zapallo, envueltas en hojas de atzhera y cocidas en horno de leña.

Fuente: Comité de Coordinación Provincial de Turismo de Tungurahua



- **Vino de Frutas.-** Fermentación de jugo de frutas.
- **Chicha de Uva.-** Zumo de uva, que se deja en reposo en vasijas de barro, para que tome fermento.

Fuente: Comité de Coordinación Provincial de Turismo de Tungurahua

### 3.1.5.2 Fiestas Populares

- **Fiestas del Señor del Terremoto.-** Es un festejo tradicional de carácter religioso que se realiza en el mes de febrero, en el que se puede disfrutar de bailes folklóricos, desfiles elección de reina etc.

### 3.1.6 Cantón Pelileo



Fuente: Comité de Coordinación Provincial de Turismo de Tungurahua

Ubicado en el centro de la provincia, es muy conocido por su gran desarrollo en la industria textil, agrícola y la ebanistería. En el área textil, por la confección de diferentes prendas de vestir en tela Jean, lana, etc.; en la agricultura ha existido un gran desarrollo de granjas avícolas y productoras de alimento para aves, ganado vacuno, porcino, caprino, etc.; en el ámbito de la ebanistería, en la manufactura de muebles con acabados de primera a precios bastante cómodos. Pelileo como cabecera cantonal, se encuentra 17km de la capital de la provincia de Tungurahua.

El cantón Pelileo posee una gran cantidad de atractivos, entre los cuales se presentan los siguientes:

- **Iglesia del Señor de los Milagros.-** Ubicada a 2 Km de la ciudad de Pelileo, esta iglesia tiene como patrón al “Señor de los Milagros” a quienes los pelileños le tienen mucha fe, pues atribuyen a él, el cuidado de sus habitantes luego de todas las tragedias que ha tenido que soportar esta población.



- **Cruz de Nitón (Lugar Sagrado).-** Ubicado al norte del cantón Pelileo, se encuentra Nitón, lugar donde se practica Parapentismo.

Fuente: Comité de Coordinación Provincial de Turismo de Tungurahua

- **Teligote.-** Comunidad ubicada entre las comunidades de Guantugsumo, Pintag y Quitocucho. En este lugar se encuentra el único vestigio de bosque nublado andino dentro del cantón, situado a casi 2700 msnm.



Fuente: Comité de Coordinación Provincial de Turismo de Tungurahua

- **El Derrumbo.-** Lugar del epicentro del Terremoto de 1949.
- **Valle Hermoso.-** Ubicado a 3km de Pelileo, constituye un atractivo turístico el conjunto de caseríos que se encuentran en este sector, debido a su agradable clima, típico de un valle.
- **Cotaló.-** Población ubicada a 17Km de la cabecera cantonal. En este lugar la producción avícola, entre aves de engorde, huevos y balanceados, mueven la economía de este sector y del cantón.
- **Chacauco.-** Ubicado a 20Km de la ciudad de Pelileo, se encuentra esta población donde se puede disfrutar de pesca deportiva acompañada de diversión para toda la familia, con juegos infantiles y lugares destinados para pic – nic.



Fuente: Comité de Coordinación  
Provincial de Turismo de Tungurahua

- **El Tambo.-** Es uno de los mejores centros de producción textil de la provincia. Esta actividad genera trabajo a más de 500 familias que se dedican a la elaboración de Jeans de forma industrial. Todas las prendas son exhibidas en más de 150 locales comerciales ubicados en la carretera Ambato - Baños.

- **Huambaló.-** Ubicada a 13Km de Pelileo, esta población se caracteriza porque la mayoría de sus habitantes poseen la habilidad de la ebanistería, siendo esta la actividad que ha generado el desarrollo de Huambaló. Hoy por hoy sus muebles forman parte de la feria que se realiza en la FFF de todos los años, lo cual también ha ayudado a ganar prestigio en el medio.



Fuente: Comité de Coordinación Provincial de  
Turismo de Tungurahua



- **Pamatúg.-** Se encuentra ubicado a 2Km al oeste de Pelileo. Pamatúg se caracteriza por la elaboración manual de sombreros de paño.

Fuente: Comité de Coordinación Provincial de Turismo de Tungurahua

- **La Moya.-** Ubicada en la parte occidental del cantón, se encuentra una pequeña colina llamada “La Moya”, en la cual se puede encontrar pantanos, cenagales y pequeños riachuelos que dota a la ciudad de Pelileo de agua pura.

- **Grupo Étnico Salasaca.-** Comunidad ubicada a 4km de la cabecera cantonal, en sentido noreste, se caracterizan por su hilado a mano con lana de borrego y sus tejidos en telar; los Salasacas usan algunas especies naturales para la trituration de las telas, así como también el uso de colorantes químicos. Sus tapices reflejan la gran habilidad del manejo del telar, en estos representan el día a día del indígena en la comunidad. Estos han ido creciendo poco a poco mostrando sus artesanías por medio de su mercado puesto al público todos los días, en especial los domingos.



Fuente: Ma. Belén Enríquez G.

### 3.1.6.1 Gastronomía Típica



- **Fritada.-** Carne de cerdo frita. Son muy conocidas las que se expenden en el Caserío de Catimbo.

Fuente: Ministerio de Turismo



- **Tortillas rellenas de panela.-** Tortillas de harina de maíz, asadas en tiesto.

Fuente: Ministerio de Turismo.

### 3.1.6.2 Fiestas Populares

- **Salasacas** – Esta comunidad tienen 13 fiestas rituales que se celebran durante todo el año; estas festividades representan los trece rayos del sol y las trece lunas que cumplen los astros en su itinerario cósmico. Cada una de estas celebraciones tienen su significado que se los puede identificar por el atuendo que utilizan.



Fuente: Ministerio de Turismo.

- La Fiesta de los Alcaldes.
- Fiesta de los Reyes.
- Los Caporales.
- Los Carnavales.
- Domingo de Ramos.

- Cuasimodo.
- Habeas Cristi.
- Inti Raymi.
- La Fiesta del Chishi Uctava.
- La Fiesta de Jatun Uctava.
- Fiestas de la Cruz.
- Punlla Pendón.
- Finados y capitanía.

Dentro de este cantón el turismo comunitario, también forma parte de su desarrollo, es así que en la parroquia de Salasaca, se encuentra la comunidad de Patuloma, en la cual ya se trabaja con esta actividad como medio de subsistencia, obteniendo buenos resultados, no solamente económicos, sino también culturales.

### 3.1.7 Cantón Pillaro



Fuente: Guía Turística Pillaro 2008


Situado al noreste de la provincia de Tungurahua, a 14 km. de Ambato, es un cantón de tierras fértiles y llenas de historia que vieron nacer al Gran General Rumiñahui. Protegido por un camino que ha cobrado muchas vidas por lo agreste de este, Pillaro, se encuentra ubicado en las faldas de la cordillera central de los Andes, abriendo las puertas a los visitantes del Parque Nacional Llanganates.

Económicamente, este cantón depende de su gran cantidad de haciendas, que son utilizadas para la agricultura y ganadería. Su paisaje verde que refleja la humedad de estas tierras, hace de este lugar un hermoso paraje en donde se crían los mejores toros de lidia, que son utilizados en las principales ferias taurinas del país, como la de “Jesús del Gran Poder” en Quito.

El cantón Píllaro posee también otros atractivos turísticos entre los cuales tenemos:

- **Laguna de Pisayambo.-** Se encuentra situada en los alrededores del Parque Nacional Llanganates, a 45 km al nororiente del cantón Píllaro.

Fuente: Guía Turística Píllaro 2008



Fuente: Guía Turística Píllaro 2008

- **Cerro Hermoso.-** Se encuentra dentro del Parque Nacional Llanganates y tienen una altura de 4.571 msnm. Esta montaña, es parte del sistema montañoso de la Tercera Cordillera Central de los Andes Ecuatorianos; geográficamente es bastante extraña debido a que está compuesta, por tres sierras incrustadas en una parte del Callejón Interandino.

- **Museo “Rumiñahui”.-** Ubicado a 4,2 km de la parroquia San Miguelito, se encuentra el Museo en honor al guerrero más destacado en la historia del país.




• **Mirador Huaynacuri.**- Mirador ubicado 7 Km de la cabecera cantonal. Este lugar al que se accede en 15 minutos, es muy importante debido a su pasado



histórico, ya que esas tierras vieron nacer al Gran General Rumiñahui, por lo cual se ha edificado un monumento en su honor. Cada año, este sitio es visitado por una gran cantidad de indígenas para la celebración del Inti Raymi.

Fuente: Ma. Belén Enríquez G.



A la derecha de la entrada al mirador, se encuentra el primer monumento en honor a Rumiñahui, el cual está hecho en piedra y tienen una altura de alrededor de un metro y medio. Lastimosamente este ha sido desplazado sin ningún cuidado.

Fuente: Ma. Belén Enríquez G.

• **Parque Nacional Llanganates.**- Situado al sur-occidente de la provincia y con una superficie de 219.707 hectáreas.; este parque es compartido por las provincias de Cotopaxi, Napo y Pastaza. Este parque nacional guarda la famosa leyenda del tesoro escondido por el general Rumiñahui. Este parque posee un sistema lacustre extenso; a continuación se nombra las lagunas más importantes del sistema:



Fuente: Guía Turística Píllaro 2008



*Laguna Tambo*



*Laguna de Antejos*



*Laguna Yanacocha*



*Laguna Rodeococha*



Laguna de los Nabubancos


Fuente: Guía Turística Píllaro 2008

- Laguna Aucacocha.
- Laguna Patojapina.
- Laguna Aluleo.
- Laguna Pujín.
- Laguna Asgascocha.
- Lagunas Conchas Negras.

- **Iglesia de San Miguelito.**- Ubicado en la parroquia de San Miguelito a 4km. de la ciudad de Píllaro, esta iglesia se encuentra dentro del inventario del patrimonio nacional del Ecuador.



Fuente: Ma. Belén Enríquez G.



Fuente: Guía Turística Píllaro 2008

- **Comunidad de Quillán.**- Asentada a 1.900 msnm, es el sector de menor altitud dentro del cantón Píllaro. Esta comunidad está a 7km de la cabecera cantonal (ver anexo – mapa 3), en la cuenca del río Culapachán. Este lugar se ha desarrollado a pasos agigantados gracias a un proyecto turístico, que ya se encuentra en marcha y que trabaja en conjunto con la comunidad.

Este valle está lleno de hermosos paisajes y varios atractivos para visitar, de los cuales se ha considerado a estos como los más importantes:

- **Los Siete Chorros.**- Se encuentra a 10,5 km del centro del cantón. La Cascada principal posee una caída de 3,5 metros de altura y su caudal ocupa 2 metros de ancho, creando así un hermoso paisaje.
- **Vertiente Paccha.**- Creada por aguas subterráneas, emana hacia el exterior agua pura lista para beber. Se encuentra a 11 km del centro cantonal.

- *Molino Antiguo*.- Ubicado a 11,1 km de la cabecera cantonal; para acceder a este se debe caminar alrededor de 100 metros.
- *Puente Viejo*.- Se encuentra a 12.7 km de la cabecera cantonal. Para acceder a este lugar, se debe caminar 200 m. por camino de herradura y al lado izquierdo del río Culapachán se podrá observar los restos del primer puente de este cantón.



Fuente: Guía Turística Píllaro 2008.

- ***Asociación Agro – Vida***.- Asociación ubicada a 5 Km al oeste de Píllaro, en la parroquia de Urbina – Penileo. Esta asociación ofrece diferentes actividades en la cual los turistas pueden realizar senderismo, down-hill y para quienes desean estar más cerca de la naturaleza, pueden ser parte del agroturismo que ofrece esta asociación.

- ***Termas de Huapante***.- Termas con aguas alcalinas, que alcanzan hasta 30 °C de temperatura. Ubicados en la parroquia Huapante, a 20 Km. de la ciudad de Píllaro.

### 3.1.7.1 Fiestas Populares

- ***Fiestas de Cantonización*** (del 25 de Julio).- Es una de las más importantes, en la cual participan todos los barrios, estas fiestas están constituidas por: Pregón, Elección de Reina, Bailes barriales con la presentación de artistas de renombre, Pirotecnia, etc.



- **Diablada Pillareña** (del 1 al 6 de enero).- Manifestación cultural con la participación de las parroquias de: San Andrés, San Miguelito, Marcos Espinel, Presidente Urbina y La Matriz. Los barrios participantes de los distintos cantones, presenta un grupo [entre danzantes y diablos (ver anexo – Foto 3-4)] que alcanzan un número de entre 50 a 300 personas, posteriormente la unión de todos estos grupos dan un total de alrededor de 1.500 participantes. Ya en la fiesta, las bandas de músicos encabeza las comparsas, seguido por los danzantes, los cuales están rodeados por los diablos (que son la atracción principal) y guarichas (Hombres disfrazados de mujer). El nombrado desfile tienen su inicio a las 10 AM en cada uno de los barrios y se dirige hacia la plaza central donde bailan hasta la 13:30 que es cuando se toman un descanso para recobrar fuerzas y continuar bailando toda la tarde deleitando a sus visitantes con sus bailes y gracias.

Fuente: Guía Turística Píllaro 2008





- ***Fiesta del Corpus Cristi.***- Festejo religioso que tienen una duración de dos días y que se realiza en honor a Cristo en la parroquia de San Andrés. En el primer día esta festividad está acompañada con bandas de pueblo, juegos populares, chamizas, pirotecnias y en las noches los populares bailes barriales. Al día siguiente se reúnen sacerdotes, danzantes y las bandas, para en conjunto dirigirse en procesión hacia la iglesia parroquial. Terminada la ceremonia, las familias que pertenecen a esa parroquia ofrecen alimentos a los visitantes.



Fuente: Guía Turística Píllaro 2008

### 3.1.8 Cantón Quero



Fuente: Comité de Coordinación Provincial de Turismo de Tungurahua

Con una superficie de 173 Km<sup>2</sup>, el cantón Quero se encuentra ubicado al suroeste de la provincia, a pocos metros del Volcán Tungurahua. Su economía gira alrededor del comercio de productos alimenticios. Su cabecera cantonal lleva el mismo nombre y posee hermosos atractivos turísticos entre los más importantes se encuentran:



Fuente: Ma. Belén Enríquez G.

- **Cerro Limpe.-** Con una altura de 3.732 msnm, la cima de esta montaña se convierte en un hermoso mirador desde donde se puede divisar la provincia de Tungurahua y parte de la provincia de Cotopaxi y Chimborazo.

- **Comunidad 12 de Octubre.-** Comunidad en la que se puede visitar lagunas piscícolas y desde donde se asciende al Carihuairazo o Chimborazo.

- **Santuario Diocesano de “Nuestra Señora del Monte”.-** Situado frente al Parque Central de Quero, en la calle Bernardo Darquea, entre Mariano Benítez y García Moreno. Dicho santuario, fue enaltecido en honor a la Virgen del Monte, por los Fieles del lugar a quienes les ha cumplido milagros y por lo cual estos son sumamente devotos.



Fuente: Ma. Belén Enríquez G.

- **Molino de Piedra.-** Se encuentra a 1 km del centro de la cabecera cantonal, en la Comunidad Pueblo Viejo; en este lugar se podrá visitar el antiguo molino en el cual hasta el día de hoy se muelen los granos para hacer harina.




- **Parque “El Labrador”.-** Ubicado en la entrada Norte del cantón, en la vía Cevallos – Quero.

Fuente: Ma. Belén Enríquez G.

- **Mirador Hierba Buena.-** Desde este lugar se obtienen una hermosa vista del Volcán Tungurahua.

### 3.1.9 Cantón Tisaleo




Fuente: Gobierno Municipal de Tisaleo

Ubicado en la parte sur occidental de la provincia y con una extensión de 65 Km<sup>2</sup>, se encuentra Tisaleo. Es otro de los cantones agrícolas del Tungurahua, aquí se puede encontrar frutas de la mejor calidad como: mora, manzana, claudias, peras, fresas,

uvillas, etc.; este cantón también es conocido por sus granjas de cuyes y conejos de todas las razas, obteniendo carne de excelente calidad.

Entre los atractivos turísticos de este cantón se encuentran:




Fuente: Gobierno Municipal de Tisaleo

- **Volcán Carihuairazo.-** Con una altura de 5.020 msnm, el Volcán apagado Carihuairazo se encuentra a 38 Km de la capital de la provincia de Tungurahua.

- **Quinchicoto.-** Ubicado a 2 Km de la parroquia La Matriz, este poblado ha encontrado su desarrollo en la elaboración de Quesos, los cuales se comercializan dentro y fuera de la provincia de Tungurahua.

- **Basílica de Tisaleo.-** De cortes rectos y aspecto ecléctico, ésta iglesia se encuentra ubicada en el centro de la parroquia de Tisaleo. Es la única iglesia de la provincia, que posee planta de cruz griega.

Fuente: Ma. Belén Enríquez G.



### 3.1.9.1 Fiestas Populares



- **Inga Palla.**- Fiesta religiosa en honor a Santa Lucía, quien es la patrona de Tisaleo, tienen lugar en la tercera semana de octubre de cada año. Esta celebración está constituida por juegos pirotécnicos, chamizas, grupos folklóricos, bandas de pueblo, toros de pueblo, comparsas, arreglos florales, comida típica. El acto más sobresaliente dentro de este festejo es la ceremonia religiosa que es celebrada en la Basílica de Tisaleo, en la cual se dramatiza la lucha de las tropas españolas con las tropas del Indígena Tisaleo. Esta festividad cultural, religiosa y folklórica remonta desde 1900.



Fuente: Gobierno Municipal de Tisaleo



## 3.2 ATRACTIVOS TURISTICOS DE LA CIUDAD DE AMBATO



Fuente: [www.ilustremunicipioambato.com](http://www.ilustremunicipioambato.com)

Conocida como la Tierra de la Fruta y de las Flores, Ambato se encuentra ubicada en el centro del país y es la capital de la Provincia de Tungurahua, posee una superficie de 1200 km<sup>2</sup> y se encuentra a 2577 metros sobre el nivel del mar, por lo que su temperatura varía entre los 14 y 19 °C.

También llamada la “Tierra de los Tres Juanes”, por haber sido la cuna de tres grandes exponentes de la pluma, que han dejado en alto el orgullo nacional: Juan Montalvo, Juan León Mera y Juan Benigno Vela.

Esta ciudad gira económicamente alrededor de la agricultura, ganadería, industria textil, industria del cuero y calzado, industria alimenticia, industria ebanista y el turismo.

### 3.2.1 Centro Histórico


Después de haber soportado varios terremotos, Ambato guarda con mucho orgullo lo poco que quedó de su Centro Histórico, del cual se puede destacar:

- **La Iglesia de la Merced.-** Pertenciente a los Padres Mercedarios, data de 1800 y fue reconstruida después del terrible terremoto de 1949. De aspecto colonial, esta iglesia se encuentra ubicada entre las calles Rocafuerte y 5 de Junio.



Fuente: Ma. Belén Enríquez G.

- **La Providencia.-** Pertenciente a la congregación de las Hermanas de Providencia, fue una de las edificaciones que se destruyó parcialmente en el terremoto de 1949. Su estilo neogótico la hace formar parte del patrimonio cultural. Se encuentra ubicada en el centro de la ciudad en la transitada Av. Cevallos entre Lalama y Martínez.



Fuente: Ma. Belén Enríquez G.

- **La Iglesia de La Medalla Milagrosa.-** Iglesia de aspecto neogótico que data de 1900. Sus formas e imponencia hace de esta una de las edificaciones más importantes del patrimonio cultural de la ciudad. Está ubicada en la intersección de las calles Rocafuerte y Lalama.



Fuente: Ma. Belén Enríquez G.

- **El Municipio de Ambato.-** Edificación que data de 1900 aproximadamente; de aspecto ecléctico, con fachada de piedra vista, fue el escenario de importantes sucesos políticos de Ambato. En el presente es una de las joyas arquitectónicas de la ciudad, ubicada en la calle Bolívar y Castillo.



Fuente: Ma. Belén Enríquez G.

- **La Gobernación.-** Con documentos que dan fe de la verdad, se conoce que esta construcción se empezó a edificar en enero de 1920 y se culminó seis años después. Para 1949, esta quedó parcialmente destruida por tan catastrófico suceso. El 12 de Noviembre de 1951, abre nuevamente sus puertas al público y desde entonces se la mantienen intacta dentro del patrimonio de la ciudad. Se encuentra ubicada en la intersección de las calles Sucre y Castillo.



Fuente: Ma. Belén Enríquez G.

- **El Colegio Bolívar.-** Construcción de aspecto clásico de la cual se desconoce el año de edificación, pero que fue parcialmente afectada en el terremoto de 1949. Su reconstrucción se la realizó teniendo en cuenta su estilo neoclásico y está ubicada en la calle Sucre, entre Lalama y Martínez.



Fuente: Ma. Belén Enríquez G.

- **La Casa del Portal.-** Edificada en 1900 y con aspecto ecléctico, es una de las pocas casas familiares que sobrevivieron al terremoto de 1949. Hoy por hoy, esta edificación fue refaccionada y es una de los lugares más importantes del patrimonio cultural de la ciudad. Se encuentra ubicada en la calle Sucre, entre Castillo y Montalvo.



Fuente: Ma. Belén Enríquez G.

- **Museo - Casa y Mausoleo de Juan Montalvo.-** De aspecto colonial, la casa en que vivió el Ilustre escritor Don Juan Montalvo, se encuentra ubicada en el centro de la ciudad; junto a esta una enorme construcción con fachada de estilo griego, su Mausoleo; construido en 1932 por el Arq. Jorge Mideros, quien en su interior escenificó la realidad de la época del escritor.



Fuente: Ma. Belén Enríquez G.

El cadáver de tan ilustre personaje, fue traído de París y reposa en el interior de este, a vista de todo el público. Esta joya arquitectónica constituye parte del museo, que se encuentra ubicado en la intersección de las calles Bolívar y Montalvo y su horario de atención es de: lunes a viernes de 8:30 - 12:30 y de 14:30 – 16:00, y los sábados de 9:00 – 13:00.




Fuente: Ma. Belén Enríquez G.

### 3.2.2 Otros Sitios de Importancia

Entre moderna y clásica, Ambato posee también hermosos museos, iglesias y parques que atraen la atención de sus turistas, entre los que se nombra los siguientes:

- **Museo Histórico Juan León Mera.-** Con una extensión de 5 hectáreas y ubicado en la parroquia de Atocha, se encuentra la Conocida Quinta de Juan León Mera, que fue declarada como Patrimonio Histórico Nacional y hoy por hoy constituye como toda una joya para la ciudad. Este museo posee, una hermosa construcción de estilo español que data de 1874, que fue cuando la familia del célebre escritor, Don Juan León Mera, se trasladó a vivir en este lugar. Además de poder pasear por los corredores llenos de historia, por donde también caminó tan ilustre personaje, se

puede disfrutar de los jardines que llevan a los visitantes a pasear a otra época. Se encuentra situado junto al Museo H. Martínez Holguín en la Av. Circunvalación.



Fuente: I. Municipalidad de Ambato

- **Museo Histórico Juan Montalvo.-** Con una aérea aproximada de 1 hectárea, se encuentra situado en el Barrio de Ficoa, la Quinta de Juan Montalvo. Posee una construcción con alrededor de 200 años, la cual albergó a tan célebre personaje, de quien se dice es el “Cervantes de América”. Ubicado en la Av. De los Guaytambos, su horario de atención es de 9:00 - 17:00 de martes a domingo.




Fuente: Ministerio de Turismo.

- **Jardín Botánico La Lira.-** Con una superficie de 14 hectáreas, se encuentra situado en suelos fértiles de origen volcánico, el cual se ha convertido en el hábitat de 200 especies de plantas clasificadas en 151 géneros y 79 familias botánicas, entre las cuales se tienen registradas 7 familias endémicas. Se lo puede visitar en la parroquia Atocha, en la Av. Circunvalación; entre 9:00 -17:00 de martes a domingo.



Fuente: I. Municipalidad de Ambato.

- **Museo Histórico Martínez – Holguín.-** Esta propiedad fue comprada por el Ilustre Municipio de Ambato a la familia Martínez, por constituir parte del patrimonio cultural de la ciudad. Este museo conforma parte de un proyecto en el cual se espera incorporar mobiliario y equipos a la construcción para brindar otro tipo de servicios. Se encuentra situado en la parroquia Atocha junto al Jardín Botánico La Lira, por lo cual posee el mismo horario de atención.



Fuente: Ilustre Municipio de Ambato

- **La Catedral.-** Debido al terremoto de 1949, la ciudad de Ambato, perdió su Iglesia Matriz, por lo cual en 1952, se inauguró la nueva y moderna catedral; en el 2006 se terminó de restaurarla, dejando a la ciudad con una hermosa catedral contemporánea. Se encuentra situada en la intersección de las calles Bolívar y Montalvo.



Fuente: Ma. Belén Enríquez G.

- **La Iglesia de Santo Domingo.-** Perteneciente a los Padres Dominicos y de aspecto neogótico se encuentra en el centro de la ciudad, por lo que forma parte de los atractivos de esta.. Está ubicada en la Av. Cevallos, entre Montalvo y Mera.



Fuente: Ma. Belén Enríquez G.

- **La Iglesia del Perpetuo Socorro.-** Su construcción fue realizada desde 1953 a 1967. Ubicada en el barrio de Ficoa entre las calles las Limas y Aguacates, esta iglesia posee un estilo clásico, de arquitectura sobria.



Fuente: Ma. Belén Enríquez G.

- **Parque Juan Montalvo.-** Situado en el centro de la ciudad, este parque constituye un lugar muy importante del patrimonio cultural. En la parte central,, se encuentra el monumento al ilustre escritor ambateño, Don Juan Montalvo, el cual fue fabricado en Italia. Realizado en bronce y sobre un podio de mármol, se encuentra de cuerpo entero tan ilustre personaje y a sus pies la musa de sus ideales. Ubicado entre las calles: Bolívar, Castillo, Sucre y Montalvo.



Fuente: Ma. Belén Enríquez G.

- **Parque Cevallos.-** Emplazado en la zona más comercial de la ciudad, se encuentra el parque en honor al Gran Historiador, Don Pedro Fermín Cevallos. Ubicado entre las calles: Lalama, Sucre, Martínez y Av. Cevallos.



Fuente: Ma. Belén Enríquez G.

- **Parque Juan Benigno Vela.-** Es uno de los parques más acogedores de la ciudad, en el cual se puede observar figuras decorativas hechas con los cipreses ahí plantados. En este lugar se encuentra el monumento en honor al político, periodista y orador, Don Juan Benigno Vela. Estatua fabricada en bronce sobre un pedestal de piedra. Ubicado entre las calles Quis-Quis y Paccha.



Fuente: [www.ilustremunicipioambato.com](http://www.ilustremunicipioambato.com)

- **Parque 12 de Noviembre.-** Parque en honor a la hazaña que liberó al pueblo ambateño de la opresión española. Este parque fue remodelado para satisfacer mejor a los visitantes de la ciudad. Ubicado entre la Av. 12 de Noviembre, Martínez, Juan Benigno Vela y Mera.



Fuente: Ma. Belén Enríquez G.

- **Monumento a la Primera Imprenta.-** Enclavado en la punta del cerro de Santa Elena, se encuentra el monumento que representa a la “Primera Imprenta” que fue traída al país en 1755. Ambato fue la ciudad que tuvo el honor de recibir ese adelanto tecnológico traído desde Europa. Visto desde cualquier parte de la ciudad, este monumento de forma extraña, tratan de representar los linotipos de una imprenta.



Fuente: Ma. Belén Enríquez G.

- **Monumento a la Segunda Constituyente.-** Situado en el Barrio La Merced, se encuentra el monumento que conmemora a la filosofía de la Convención Constituyente de 1835, en la cual por primera vez se nombra al Ecuador como un país independiente, es decir, sin confederarlo con Colombia. Está ubicado en la Av. Unidad Nacional y Bolívar.




Fuente: Ma. Belén Enríquez G.

- **Parque Recreacional - El Sueño.-** Ubicado a orillas del Río Ambato, se encuentra el parque El Sueño, en el cual se puede disfrutar de áreas recreativas con juegos infantiles, canchas deportivas y un paseo ecológico a las orillas del río Ambato.



Fuente: Ma. Belén Enríquez G.

- **Parque Provincial de la Familia.-** Situado a 7 kilómetros de la ciudad de Ambato, en el sector de Palama y con una extensión de 55 hectáreas, se encuentra el Parque de la Familia, el cual ofrece extensas áreas ecológicas y modernas para la satisfacción del visitante. Este parque constituye todo un orgullo para la provincia de Tungurahua, debido a que su financiación se la realizó con fondos del H. Consejo Provincial y las donaciones del 25 % del impuesto a la Renta de las personas de la ciudad.



Fuente: H. Consejo Provincial de Tungurahua

Este parque está compuesto por varios servicios importantes entre los cuales están:

- Área de Camping y pic –nic.
- Área de Juegos Infantiles.
- Área de Jardinería.
- Área de deportes / canchas de básquet, fútbol e indor.
- Miradores y senderos que ofrecen una hermosa vista de Ambato.
- Miradores con vista al Volcán Tungurahua.
- 6 kilómetros de senderos para estar en contacto con la naturaleza manteniendo el orden y el cuidado de esta.
- Granja Agroecológica.
- Plaza cívica / bandera con asta de 50m. de alto.
- Pista de Aerodelismo.
- Pista de Motocross.
- Plaza de conciertos al aire libre.
- Centro de Atención a visitantes.

- 300 puestos de estacionamiento.
- Baterías Sanitarias y basureros.
- Bebederos, parrillas y bares.

Todos estos lugares constituyen parte fundamental del desarrollo turístico de la ciudad.

### **3.3 DESARROLLO DEL TURISMO EN LA CIUDAD DE AMBATO**

Gracias a las acciones que ha tomado el Honorable Consejo Provincial junto a los Departamentos de Turismo y Cultura del I. Municipio de Ambato y la Cámara de Turismo de Tungurahua, el turismo ha empezado a desarrollarse con mayor esplendor en la ciudad.

Una de las primeras acciones que realizó el Consejo Provincial, fue la de ampliar y pavimentar todas las vías de entrada y salida de la ciudad, para de alguna manera, brindar al visitante más seguridad en las carreteras. De la misma manera, pavimentó todas las rutas de acceso a los distintos cantones de la provincia, incluidos los ejes viales que los comunican entre sí.

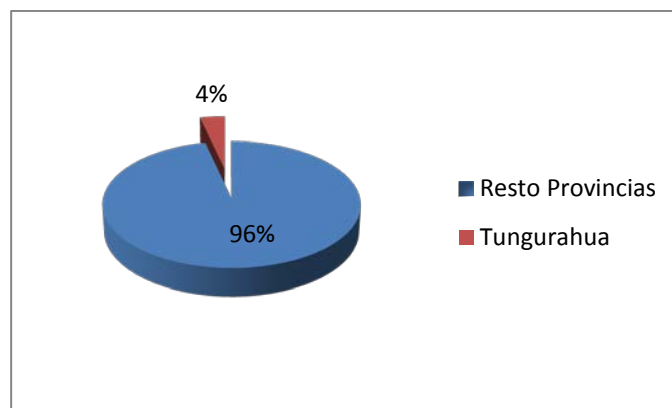
Hoy por hoy la provincia de Tungurahua, posee uno de los mejores ejes viales del país (ver anexos – mapa 4).

Por su parte el Municipio de Ambato también puso su granito de arena, organizando su plan operativo de trabajo en el cual destinaron 120.000 USD para las actividades turísticas y culturales del 2008, las mismas que se han ido desarrollando durante todo el año.

Todas estas acciones han servido para que el turismo en la provincia siga creciendo, lastimosamente no existen datos concretos donde se pueda verificar dichos resultados renovados.

Entre los datos más actuales que se recopilaron, se encuentran los del Plan Estratégico<sup>1</sup> realizado por CORPOAMBATO en el 2005; por medio del cual se conoció que:

- Al Ecuador llegan alrededor de 800.000 turistas al año, de los cuales, el 1,4% visitan el cantón Ambato y el 2,3% el cantón Baños, lo que da como resultado que, anualmente, la provincia de Tungurahua es visitada por 29.600 turistas.



- El turismo interno nacional mueve alrededor de 5 millones de personas anualmente, de las cuales el 4,1% (205.000 personas) visitan la provincia de Tungurahua.
- De todos estos visitantes, ya sean estos nacionales o extranjeros, el 98,05%, están dispuestos a regresar.

### **3.4 INCIDENCIA DE LA FIESTA DE LA FRUTA Y DE LAS FLORES EN EL DESARROLLO TURISTICO**

La celebración de la Fiesta de la Fruta y de las Flores tiene mucho que ver con el desarrollo turístico de la ciudad de Ambato y de la provincia de Tungurahua en general, debido a la aportación, no solamente económica, sino también a todo lo que conlleva su proceso, como es: la generación de empleos temporales, la implementación de sistemas de calidad en los servicios, el lanzamiento de nuevos productos turísticos dentro de esta provincia, etc.

<sup>1</sup> CORPOAMBATO, Plan Estratégico 2005, Ambato.,

Por medio de un “Estudio de Satisfacción de los Visitantes de la Fiesta de la Fruta y de las Flores del 2007”<sup>2</sup>, se conoció que:

- La Fiesta de la Fruta y de las Flores, en su mayoría recepta visitantes de la Sierra en un 61%, siendo la provincia de Pichincha la que aporta con el 42% para esta región; y de la Costa en un 34%, teniendo a la provincia de Guayas como la que contribuye con el 27%, en esta región. Aun cuando el porcentaje de visitantes en este feriado es bastante positivo, se debería buscar los medios para incrementar el porcentaje de visitantes de la Costa, debido a que este segmento de visitantes poseen más capacidad económica que la de Sierra.
- La edad de los visitantes nacionales que viajan para celebrar el carnaval en Ambato están entre los 15 y 19 años y en los extranjeros entre los 20 y 24 años de edad, y la mayoría son estudiantes. Esto puede conformar un punto desfavorable debido a que el turismo compuesto por estudiantes, no busca hospedaje de calidad ni comodidad, pues prefieren gastar su dinero en festejos que en una habitación cómoda y segura.
- Por la edad de los visitantes, estos arreglan el viaje con pocos días de anticipación, por lo que no se puede obtener una estadística preliminar de la cantidad de turistas que van a festejar las fiestas en la ciudad de Ambato ya que no realizan una reserva, a lo que se le debe agregar que la estadía no es mayor a tres días.
- La ocupacionalidad de la mayoría de visitantes en la Fiesta de la Fruta y de las Flores es la de estudiantes.
- Se conoció también que el 63% de los turistas de la Sierra y el 86% de la Costa, ya habían visitado esta ciudad por motivo de la Fiesta de la Fruta y de las Flores y 73% de estos conocieron de la fiesta, por amigos y familiares que residen en la ciudad de Ambato o que ya habían estado anteriormente.
- Los grupos de personas de la Costa y la Sierra, que visitan la ciudad en esta época, sobrepasan el número de 5 personas por grupo y en el caso del Oriente el número

---

<sup>2</sup> PAGUAY O., Jorge, Marzo 2007, “*Estudio de Satisfacción de Visitantes de la Fiesta de la Fruta y de las Flores 2007*”, Ambato, Documental Digital, 62 págs.

de personas por grupo está entre 3 y 4; y los extranjeros de 1 a 2. Estos grupos, por lo general, se encuentran conformados en un 65% por familiares y amigos.

- El 73% de los turistas, tuvieron a sus amigos o familiares como principal medio de publicidad de la Fiesta de la Fruta y de las Flores.
- Los lugares que compiten con la recepción de turistas en la época de carnaval son: Guaranda con el 18,1% y Salinas con un 12,8%.
- Se debe tener muy en cuenta que del porcentaje de visitantes encuestados el 43,8% no están seguros de volver el próximo año y el 2,5% casi con seguridad no volverán. Estas estadísticas ayudan a evitar esa inseguridad en el turista, de esta manera se puede eliminar ese 2,5% que es seguro son turistas perdidos para el ingreso de la provincia.
- La capacidad hotelera de la ciudad de Ambato, resulta insuficiente en época de carnaval, por lo que pierde una gran cantidad de turistas, que prefieren buscar otro lugar en donde si encuentren hospedaje.
- El 97,7% de los visitantes, están dispuestos a realizar turismo en comunidades que se dediquen a esta actividad.

## CAPÍTULO 4

### Propuesta de Nuevas Rutas Turísticas Alternativas de la Provincia de Tungurahua

#### 4.1 Ruta – Cevallos

**Tiempo Estimado:** 5 horas

Salida de la ciudad de Ambato, desde el Parque Cevallos, tomando la avenida del mismo nombre con sentido sur, la cual al llegar a la zona alta cambia de nombre por Av. Atahualpa, para así continuar con el recorrido, pasando por la Policía y el Mall de los Andes hasta llegar a la Panamericana sur / vía a Riobamba. Ya en la carretera se llega al sector llamado la “Manzana de Oro”, nombre que se le puso por la gran variedad de manzanas (y otras frutas) que se produce en la zona; para desviarse hacia la izquierda, camino que lleva hacia el cantón Cevallos, desde ese lugar se recorren 5,41Km. hasta la cabecera cantonal.

Ya en Cevallos, se visitará la Iglesia Principal, ubicada en la calle 24 de Mayo, frente al Parque Central, la “Casa Museo Ángel Miranda Sánchez”, ubicada en las calles: Oriente, entre España y Tinajero; este museo ofrece al público, obras de arte contemporáneo.

Otro lugar importante a visitar es la Estación del Ferrocarril ubicada en pleno centro de Cevallos, entre las calles España y Oriente; por esta estación transitaban muchas personas transportando artículos de diferente índole hacia la ciudad de Riobamba. Finalizado el recorrido, se regresa a la ciudad de Ambato.

## 4.2 Ruta – Mocha

**Tiempo Estimado:** 8 horas.

Salida de la ciudad de Ambato, desde el Parque Cevallos, tomando la avenida del mismo nombre con sentido sur, la cual al llegar a la zona alta, cambia de nombre por Av. Atahualpa, para así continuar con el recorrido, pasando por la Policía y el Mall de los Andes hasta llegar a la Panamericana sur / vía a Riobamba, la cual se recorrerá por 23 Km. hasta llegar a la cabecera del cantón Mocha.

En la Panamericana, 300 metros antes de ingresar a la parroquia Mocha, se podrá observar y visitar la Estación del Tren, la cual fue de suma importancia en su época debido a que era un paso obligado para llegar a Riobamba; si se siguen los rieles de tren con sentido sur, se podrá visitar el puente por el que alguna vez transitó el ferrocarril.

Ya en Mocha se degustará los deliciosos platos típicos de la zona, como son las papas con cuero, el cuy, el conejo, etc. Otro lugar importante a visitar, es la Iglesia de “San Juan Bautista”, ubicada en pleno centro de la ciudad, frente a la Plaza Joaquín Hervas, por la cual también se realizará un recorrido.

También se visitará el “Camino del Inca”, lugar ubicado en el sector de Olaya a 5 Km de Mocha, siguiendo la línea férrea que bordea el río La Ratonera; y cambia de nombre por las cavernas “Puertas del Cielo” en la parroquia de Pinguilí.

Finalizado el recorrido, se regresa a la ciudad de Ambato.

### **4.3 Ruta – Mocha al Natural**

**Tiempo Estimado:** 8 horas.

Salida de la ciudad de Ambato, desde el Parque Cevallos, tomando la avenida del mismo nombre con sentido sur, la cual al llegar a la zona alta, cambia de nombre por Av. Atahualpa, para así continuar con el recorrido, pasando por la Policía y el Mall de los Andes hasta llegar a la Panamericana sur / vía a Riobamba, la cual se recorrerá por 23 Km. hasta llegar a Mocha.

Ya en la parroquia Mocha, nos dirigiremos hacia la parte oriental del Volcán Carihuairazo, lugar donde se ascenderá al cerro Puñalica (3.996 msnm), el cual se cree es un pequeño volcán apagado. Desde la cima, observaremos elevaciones importantes que constituyen parte de la “Avenida de los Volcanes”, tales como el: Carihuairazo, Chimborazo, Tungurahua y Cotopaxi. Al descender nos dirigiremos hacia las lagunas LLullugcha y Malenda, ubicadas a 3,5 y 4,6 Km de la cabecera cantonal, estas son alimentadas por pequeños riachuelos que provienen directamente de los deshielos del Carihuairazo.

Ya de regreso en Mocha nos dirigiremos hacia la parroquia Chillabulla, donde se podrá tomar un baño en las aguas minerales de las “Termas de los Pogyos”, para luego regresar a donde se partió.

### **4.4 Ruta – Patate**

**Tiempo Estimado:** 8 horas.

Salida de la ciudad de Ambato, desde el Parque Cevallos, tomando la avenida del mismo nombre con sentido sur, la cual al llegar a la zona alta, cambia de nombre por Av. Atahualpa, para así continuar con el recorrido, pasando por la Policía hasta el Mall de los Andes, donde se tomará la Av. Víctor Hugo hacia el sureste, hasta la intersección con la Av. Los Atis, por

la que se transitará pasando por detrás del colegio La Salle y de la Universidad Técnica de Ambato “Campus Huachi Chico” hasta el siguiente redondel donde se continuará por la Av. 10 de Agosto, pasando por los tanques de Petro Comercial, Estación Ambato, hasta llegar a la Av. Julio Jaramillo, la que se atravesará para seguir con el recorrido por la calle Carlos Amable Ortiz, que desemboca en la Av. Amazonas, por la cual se llegará a Patate pasando por Totoras y Pelileo. Para llegar a Patate se recorrerán 28Km.

La primera visita a realizar al llegar al Valle del Patate, es la de la Basílica del “Señor del Terremoto”, a quien los patateños le tienen mucha fe, por sus milagros. Esta Iglesia posee una arquitectura moderna, debido a que la edificación antigua fue destruida en el último terremoto; pero en su interior se podrá observar un hermoso altar de estilo barroco cubierto con pan de oro, el cual se ha convertido en una reliquia que se ha conservado intacta pese a los maltratos de la madre naturaleza. La devoción proveniente de los coterráneas, al Señor del Terremoto, es muy fuerte, por lo que se ha creado un Museo Arqueológico y Religioso en su honor, que se encuentra ubicado dentro de la Basílica; así también existen unas escalinatas, llamadas de la Fe, debido al esfuerzo que se debe hacer para subir 470 gradas hasta alcanzar la cima donde se encuentra una pequeña replica de la Basílica de su patrono, a quien se le ofrece dicho esfuerzo.

Para concluir, se hará un recorrido al Parque Principal “Simón Bolívar”, en donde se podrá tomar un pequeño receso para luego retornar al punto de partida.

Finalizado el recorrido, se regresa a la ciudad de Ambato.

## 4.5 Ruta – Patate / Arqueología y Naturaleza

**Tiempo Estimado:** 9 horas.

Salida de la ciudad de Ambato, desde el Parque Cevallos, tomando la avenida del mismo nombre con sentido sur, la cual al llegar a la zona alta, cambia de nombre por Av. Atahualpa, para así continuar con el recorrido, pasando por la Policía hasta el Mall de los Andes, donde se tomará la Av. Víctor Hugo hacia el sureste, hasta la intersección con la Av. Los Atis, por la que se transitará pasando por detrás del colegio La Salle y de la Universidad Técnica de Ambato “Campus Huachi Chico” hasta el siguiente redondel donde se continuará por la Av. 10 de Agosto, pasando por los tanques de Petro Comercial, Estación Ambato, hasta llegar a la Av. Julio Jaramillo, la que se atravesará para seguir con el recorrido por la calle Carlos Amable Ortiz, que desemboca en la Av. Amazonas, por la cual se llegará a Patate pasando por Totoras y Pelileo.

Ya en Patate, nos dirigiremos hacia la parroquia Sucre, ubicada a 10,5 Km de distancia. Este lugar posee mucha historia en cada uno de sus rincones, debido a que, se cree que en la prehistoria, los primeros habitantes estuvieron asentados en este lugar, por lo cual miles de años más tarde, Jacinto Jijón, realizó una expedición arqueológica en este lugar, en la que encontró piezas de la cultura Panzaleo en sus tres fases. Hoy por hoy, existe un Museo que lleva el nombre de la parroquia, en el que se muestra al público piezas importantes de la cultura antes nombrada. Luego de esta visita, se entrará en contacto con la naturaleza, por lo cual nos dirigiremos hacia las lagunas ubicadas dentro de la misma parroquia, las cuales llevan el nombre de: Cocha Negra, Sudahua, respectivamente.

Para continuar con el recorrido en la naturaleza, se regresará a la parroquia la Matriz para dirigirnos hacia la Cascada de Mundug, situada en el sector del mismo nombre, para luego seguir con el recorrido en la parroquia los Andes donde se visitará la Cascada Mesa – Tablón. Luego de haber recorrido todos estos maravillosos parajes del sector, se regresará al punto de partida.

## 4.6 Ruta - Historia & Gastronomía Patateña

**Tiempo Estimado:** 36 horas.

### *Día 1*

Salida de la ciudad de Ambato, desde el Parque Cevallos, tomando la avenida del mismo nombre con sentido sur, la cual al llegar a la zona alta, cambia de nombre por Av. Atahualpa, para así continuar con el recorrido, pasando por la Policía hasta el Mall de los Andes, donde se tomará la Av. Víctor Hugo hacia el sureste, hasta la intersección con la Av. Los Atis, por la que se transitará pasando por detrás del colegio La Salle y de la Universidad Técnica de Ambato “Campus Huachi Chico” hasta el siguiente redondel donde se continuará por la Av. 10 de Agosto, pasando por los tanques de Petro Comercial, Estación Ambato, hasta llegar a la Av. Julio Jaramillo, la que se atravesará para seguir con el recorrido por la calle Carlos Amable Ortiz, que desemboca en la Av. Amazonas, por la cual se llegará a Patate pasando por Totoras y Pelileo.

Al llegar a la ciudad de Patate, nos dirigiremos a cualquiera de los hornos donde se preparan artesanalmente las tradicionales arepas. Antes de empezar el proceso de preparación, se dividirán diferentes grupos de trabajo para realizar tareas guiadas por los expertos, empezando por la primera que consiste en encender el horno de leña. El siguiente grupo se encargará de la cocción del zapallo y su cernido, para que el tercer grupo pueda continuar con la preparación de la masa y la mezcla con el zumo del zapallo. Cuando la masa está lista el cuarto grupo se encargará de envolver pequeñas cantidades de masa en las hojas de atzhera previamente lavadas.

Luego de haber participado de la preparación de tan tradicional bocadillo, se desayunará en la ciudad de Patate, para tomar fuerzas y poder continuar con un pequeño viaje hacia la Hacienda Leito, la cual brinda la paz y tranquilidad que todos buscan. Este lugar se encuentra protegido por dos brazos de la cordillera central, el cual parece separar a este sitio del estrés

del mundo exterior, protegiendo así 400 años de historia. Aquí se recorrerán las instalaciones, y luego de una explicación dada por los guías del lugar, se degustará de un delicioso almuerzo.

En la tarde se realizará otro viaje hacia la cima de los brazos de cordillera para observar el atardecer desde la cumbre, para luego regresar a descansar en la hacienda Leito.

## ***Día 2***

Luego de desayunar en Leito, se descenderá hacia la ciudad de Patate, para luego dirigirse a la Laguna San Borja, ubicada en el caserío Poatug, la cual se encuentra a 3.779 msnm en la cima del cerro del mismo nombre.

Después de realizar esta visita se almorzará y retornará al lugar de donde se partió el primer día.

### **4.7 Ruta – Pelileo**

**Tiempo Estimado:** 4 horas.

Salida de la ciudad de Ambato, desde el Parque Cevallos, tomando la avenida del mismo nombre con sentido sur, la cual al llegar a la zona alta, cambia de nombre por Av. Atahualpa, para así continuar con el recorrido, pasando por la Policía hasta el Mall de los Andes, donde se tomará la Av. Víctor Hugo hacia el sureste, hasta la intersección con la Av. Los Atis, por la que se transitará pasando por detrás del colegio La Salle y de la Universidad Técnica de Ambato “Campus Huachi Chico” hasta el siguiente redondel donde se continuará por la Av. 10 de Agosto, pasando por los tanques de Petro Comercial, Estación Ambato, hasta llegar a la Av. Julio Jaramillo, la que se atravesará para seguir con el recorrido por la calle Carlos

Amable Ortiz, que desemboca en la Av. Amazonas, por la cual se recorrerá 17 km para llegar a Pelileo.

El primer sitio que se visitará en Pelileo, será el sector de “El Derrumbo”, lugar donde se generó el terremoto de 1949. Luego de escuchar una reseña histórica del lugar nos dirigiremos 2 km fuera de Pelileo para visitar la Iglesia del “Señor de los Milagros”, al cual los lugareños le tienen mucha fe, por todos los milagros que ha hecho.

Luego de pasear por los alrededores, se tomará el bus de vuelta a la ciudad de Ambato.

#### **4.8 Ruta - Pelileo de aventura**

**Tiempo Estimado:** 8 horas.

Salida de la ciudad de Ambato, desde el Parque Cevallos, tomando la avenida del mismo nombre con sentido sur, la cual al llegar a la zona alta, cambia de nombre por Av. Atahualpa, para así continuar con el recorrido, pasando por la Policía hasta el Mall de los Andes, donde se tomará la Av. Víctor Hugo hacia el sureste, hasta la intersección con la Av. Los Atis, por la que se transitará pasando por detrás del colegio La Salle y de la Universidad Técnica de Ambato “Campus Huachi Chico” hasta el siguiente redondel donde se continuará por la Av. 10 de Agosto, pasando por los tanques de Petro Comercial, Estación Ambato, hasta llegar a la Av. Julio Jaramillo, la que se atravesará para seguir con el recorrido por la calle Carlos Amable Ortiz, que desemboca en la Av. Amazonas, por la cual se recorrerá 17 km para llegar a Pelileo.

Ya en Pelileo, nos dirigiremos hacia Cruz de Nitón, zona donde se podrá observar la los alrededores, desde el mirador. En ese lugar se recibirá una pequeña charla acerca de su contenido histórico para luego tomar un curso corto e intensivo de parapentismo para con conocimiento, las personas que deseen emprender esta aventura, puedan divertirse en el aire con seguridad.

Luego de haber aprendido un poco de ese deporte continuaremos hacia Chacauco, lugar donde se podrá disfrutar de varias actividades recreativas, entre las que se encuentra la pesca deportiva, la cual servirá para la preparación del almuerzo del grupo.

Después de un corto descanso al almuerzo, el grupo regresará a la ciudad de Ambato, lugar de donde partió.

#### **4.9 Ruta – Pelileo / Compras**

**Tiempo Estimado:** 8 horas.

Salida de la ciudad de Ambato, desde el Parque Cevallos, tomando la avenida del mismo nombre con sentido sur, la cual al llegar a la zona alta, cambia de nombre por Av. Atahualpa, para así continuar con el recorrido, pasando por la Policía hasta el Mall de los Andes, donde se tomará la Av. Víctor Hugo hacia el sureste, hasta la intersección con la Av. Los Atis, por la que se transitará pasando por detrás del colegio La Salle y de la Universidad Técnica de Ambato “Campus Huachi Chico” hasta el siguiente redondel donde se continuará por la Av. 10 de Agosto, pasando por los tanques de Petro Comercial, Estación Ambato, hasta llegar a la Av. Julio Jaramillo, la que se atravesará para seguir con el recorrido por la calle Carlos Amable Ortiz, que desemboca en la Av. Amazonas, por la cual se recorrerá 17 km para llegar a Pelileo.

Este recorrido comercial, empezará con la visita a las plantas avícolas situadas en la parroquia de Cotaló, que es la mayor productora de huevos de la provincia, en este lugar también se elabora balanceados y abonos de distintos tipos. Continuando con el siguiente referente comercial, nos dirigiremos hacia Huambaló, conocido dentro y fuera de la provincia por sus grandes ebanistas, los cuales hacen que la madera tome la forma que el cliente requiere y a precios bastante convenientes. Al terminar esta visita, nos dirigiremos hacia Pamatúg, lugar donde las personas son muy hábiles con sus manos, creando así sombreros que hoy por hoy ya se están exportando.

Esta ruta termina con la visita del sector del Tambo, lugar donde se pueden realizar compras de artículos textiles de la mejor calidad y a precios bastante cómodos.

#### **4.10 Ruta Pelileo / Teligote**

**Tiempo Esperado:** 6 horas.

Salida de la ciudad de Ambato, desde el Parque Cevallos, tomando la avenida del mismo nombre con sentido sur, la cual al llegar a la zona alta, cambia de nombre por Av. Atahualpa, para así continuar con el recorrido, pasando por la Policía hasta el Mall de los Andes, donde se tomará la Av. Víctor Hugo hacia el sureste, hasta la intersección con la Av. Los Atis, por la que se transitará pasando por detrás del colegio La Salle y de la Universidad Técnica de Ambato “Campus Huachi Chico” hasta el siguiente redondel donde se continuará por la Av. 10 de Agosto, pasando por los tanques de Petro Comercial, Estación Ambato, hasta llegar a la Av. Julio Jaramillo, la que se atravesará para seguir con el recorrido por la calle Carlos Amable Ortiz, que desemboca en la Av. Amazonas, por la cual se recorrerá 17 km para llegar a Pelileo.

Ya en la comunidad de Pelileo, nos dirigiremos hacia el sur oeste a la Comunidad de Teligote, donde se recibirá una charla acerca del contenido histórico que posee esta zona, ya que aquí también se tiene un registro de vestigios de la cultura Panzaleo. Luego de escuchar la charla e indicaciones de los guías de la zona, se ascenderá a la zona más alta de este cerro (2.700msnm), del cual la comunidad adoptó el nombre, para realizar hermosas panorámicas de la zona. En el descenso, se recorrerá más profundamente el bosque nublado andino, situado en esta zona.

Al dar término de estas actividades se retornará hacia la ciudad de Ambato.

#### **4.11 Ruta – Píllaro y su Historia**

**Tiempo Estimado:** 9 horas.

Salida de la ciudad de Ambato, desde el Parque Cevallos, tomando la avenida del mismo nombre en sentido sur oeste, dirigiéndonos hacia la salida norte de la ciudad, pasando por el redondel de Cumanda, el Terminal Terrestre, La Península, Izamba, hasta llegar al desvío hacia el cantón Píllaro, donde se continuará hacia el destino propuesto, atravesando por los primeros kilómetros del Paso Lateral de Ambato, el Aeropuerto de “Chachoan”, el Cementerio “Parque de los Recuerdos”, donde se tomara la vía hacia Píllaro la cual forma parte de uno de los primos de las carreras automovilísticas, siendo esta provincia una de las que más se apegan a esta categoría de deporte. Para llegar a Píllaro se recorrerá 14 km por carretera pavimentada.

Ya en Píllaro, nos dirigiremos hacia el centro de la ciudad donde se realizará una breve explicación sobre los orígenes, desarrollo y el movimiento económico de este cantón. Luego de esto proseguiremos 4 km hasta la parroquia San Miguelito, donde se visitará la Iglesia Principal, la cual forma parte del inventario del patrimonio nacional del Ecuador, por tener alrededor de 350 años de antigüedad. También se visitará el Museo “Rumiñahui, que se encuentra a 4,2 km de la parroquia San Miguelito.

De regreso en la ciudad de Píllaro, nos dirigiremos hacia el Mirador de Huaynacuri, donde se recibirá una charla acerca del contenido histórico de este cantón y el lugar que se está visitando, luego de eso se recorrerá el mirador para poder observar el monumento levantada en honor a Rumiñahui, por ser oriundo de este cantón y del lugar.

Luego de haber visitado sitios llenos de historia, se retornará hacia la ciudad de Ambato.

## **4.12 Ruta – Píllaro y el Turismo Comunitario / Quillán**

**Tiempo Estimado:** 36 horas.

### *Día 1*

Salida de la ciudad de Ambato a las 10:00 de la mañana, desde el Parque Cevallos, tomando la avenida del mismo nombre en sentido sur oeste, dirigiéndonos hacia la salida norte de la ciudad, pasando por el redondel de Cumandá, el Terminal Terrestre, La Península, Izamba, hasta llegar al desvío hacia el cantón Píllaro, donde se continuará al destino propuesto, atravesando por los primeros kilómetros del Paso Lateral de Ambato, el Aeropuerto de “Chachoan”, el Cementerio “Parque de los Recuerdos”, donde se tomará la vía hacia Píllaro, recorriendo así 14 km de carretera pavimentada.

Ya en la cabecera cantonal, nos dirigiremos hacia la comunidad de Quillán, a la cual llegaremos tomando el eje vial que une a Píllaro con Patate. En esta ruta se podrá observar la variedad de pisos climáticos existentes en la provincia de Tungurahua, con el cambio de vegetación, que será la correspondiente a la altura a la que nos encontremos. Al llegar a la Parroquia Emilio Terán, se tomara el desvío hacia la Quillán.

Quillán se encuentra a 1.900 msnm, llegando a ser la zona de menor altitud dentro del cantón. Luego de haber arribado, se recibirá una breve charla acerca de la conservación del medio ambiente, la comunidad y sus normas, para así poder empezar a repartir las habitaciones, para instalarse y almorzar.

Después de haber descansado por un momento, realizaremos una caminata de reconocimiento de los alrededores y nos dirigiremos hacia los 7 Chorros, donde se podrá realizar hermosas fotografías, teniendo como pantalla a la cascada principal, la cual posee características que hacen de ella un atractivo especial.

Al regreso de tan maravillosa experiencia, se visitará el primer puente de este cantón, al cual se lo conoce como el “Puente viejo”, al que se accede por camino de herradura, junto al río Culapachán.

Ya de vuelta en Quillán, se disfrutará de una deliciosa cena preparada por gente de la zona, para luego ir a descansar.

## ***Día 2***

El Desayuno se realizará a las 8:00 de la mañana, para luego partir hacia la Vertiente Paccha, la cual es creada por aguas subterráneas que hacen de esta agua, líquido vital sin ningún contaminante.

Luego nos dirigiremos hacia el molino viejo, el cual constituye otro atractivo turístico importante de la zona, debido al toque de historia que le agrega esta edificación al paisaje de la zona.

Después de haber visitado estos lugares, regresaremos al campamento a recoger el equipaje para regresar a la ciudad de Ambato.

### **4.13 Ruta - Píllaro y el Parque Nacional Llanganates**

**Tiempo Estimado:** 10 horas.

Salida de la ciudad de Ambato, desde el Parque Cevallos, tomando la avenida del mismo nombre en sentido sur oeste, dirigiéndonos hacia la salida norte de la ciudad, pasando por el redondel de Cumandá, el Terminal Terrestre, La Península, Izamba, hasta llegar al desvío

hacia el cantón Píllaro, donde se continuará al destino propuesto, atravesando por los primeros kilómetros del Paso Lateral de Ambato, el Aeropuerto de “Chachoan”, el Cementerio “Parque de los Recuerdos”, donde se tomará la vía hacia Píllaro, recorriendo así 14 km de carretera pavimentada.

Al llegar a Píllaro, tomamos la ruta hacia el Parque Nacional Llanganates y viajaremos 45km hasta encontrarnos con la Laguna de Pisayambo, que es donde se realizara la primera parada para poder disfrutar del hermoso paisaje que nos rodea y aprovecharlo para tomar fotografías. Continuando con el viaje, se llega hasta la entrada al Parque N. Llanganates donde se efectuara caminatas para visitar algunas de las lagunas que este posee. Aquí se explicará brevemente la leyenda que rodea a este lugar.

A continuación nos dirigiremos hacia una montaña de 4.571 msnm. conocida con el nombre de “Cerro Hermoso”, donde en sus faldas, se tomara un box lunch para adquirir las fuerzas necesarias para escalar hasta donde el grupo pueda llegar. Esta montaña forma parte de la tercera Cordillera Central de los Andes Ecuatorianos. Al descender, regresaremos hacia la ciudad de Píllaro, para luego dirigirnos hacia Huapante, que se encuentra ubicado a 20 km de Píllaro, donde, para terminar este recorrido, se tomará un refrescante y relajante baño en las aguas termales que se localizan en este lugar. Al fin del día, se regresará a la ciudad de Ambato.

#### **4.14 Ruta – Quero I**

**Tiempo Estimado:** 4 horas.

Salida de la ciudad de Ambato, desde el Parque Cevallos, tomando la avenida del mismo nombre con sentido sur, la cual al llegar a la zona alta cambia de nombre por Av. Atahualpa, para así continuar con el recorrido, pasando por la Policía y el Mall de los Andes hasta llegar a la Panamericana sur / vía a Riobamba. Ya en la carretera se llega al sector llamado la “Manzana de Oro”, se toma el desvío hacia Cevallos, lugar por donde obligatoriamente se

debe pasar, para llegar al destino propuesto pasando también, por Querochaca, donde se encuentra la Facultad de Agronomía y Veterinaria de la Universidad Técnica de Ambato.

Mientras nos dirigimos hacia Quero, se realizará una parada en un pequeño parque, que da la bienvenida a los visitantes, el cual tienen el nombre de “El Labrador”, el que representa a la gente trabajadora de estas tierras. Continuando con el viaje, llegamos al Parque Central de Quero que se encuentra rodeado por las calles: Mariano Benítez, Bernardo Darquea, García Moreno y 17 de Abril; en ese lugar se empezará con el recorrido, donde luego de pasear en el parque, se visitará el Santuario de “Nuestra Señora del Monte”.

Luego de esta visita, nos dirigiremos hacia el Molino de Piedra, que se encuentra a 1 km de Quero, en la Comunidad “Pueblo Viejo”, donde se podrá observar la mecánica que usa este molino.

Luego de realizadas estas visitas, se regresará a la ciudad de Ambato.

#### **4.15 Ruta – Quero II**

**Tiempo Estimado:** 4 horas.

Salida de la ciudad de Ambato, desde el Parque Cevallos, tomando la avenida del mismo nombre con sentido sur, la que al llegar a la zona alta cambia de nombre por Av. Atahualpa, para así continuar con el recorrido, pasando por la Policía y el Mall de los Andes hasta llegar a la Panamericana sur / vía a Riobamba. Ya en la carretera se llega al sector llamado la “Manzana de Oro”, se toma el desvío hacia Cevallos, lugar por donde obligatoriamente se debe pasar, para llegar al destino propuesto pasando también, por Querochaca, donde se encuentra la Facultad de Agronomía y Veterinaria de la Universidad Técnica de Ambato.

Al llegar a Quero, nos dirigiremos hacia el Cerro Limpe (3.732 msnm), al cual ascenderemos para poder apreciar los paisajes que nos ofrecen las provincias de Tungurahua, Cotopaxi y Chimborazo. Al descender tomaremos una vez más el autobús para dirigirnos hacia la Comunidad 12 de Octubre, en la cual visitaremos las lagunas piscícolas que existen en este lugar. Aquí también hay dos senderos por los cuales se puede ascender al Carihuirazo y al Chimborazo.

Al regreso, nos dirigiremos al Mirador “Hierba Buena”, para lograr tomar buenas fotografías del Volcán Tungurahua, para continuar con el viaje de regreso a la ciudad de Ambato.

#### **4.16 Ruta – Tisaleo**

**Tiempo Estimado:** 2 horas y media.

Salida del centro de la ciudad de Ambato, desde el Parque Cevallos, tomando hacia el sur, la avenida del mismo nombre, que en la zona alta cambia a Av. Atahualpa, hasta llegar al redondel de la Policía donde nos desviaremos por la Av. Antonio Clavijo, pasando por la Ciudadela Miñarica hasta llegar a la intersección con la Av. Manuela Sáenz, por la cual se transitará pasando por el Colegio Indoamerica, la Pontificia Universidad Católica – Ambato, el Barrio la Magdalena donde dicha avenida se convierte en la vía de salida de la ciudad hacia Guaranda, a unos quinientos metros se debe tomar el desvío hacia Tisaleo.

Ya en Tisaleo, luego de visitar el Parque central y la Iglesia, nos dirigiremos al Poblado de Quinchicoto, lugar conocido por la elaboración artesanal de quesos de buena calidad, donde observaremos el proceso de la elaboración del queso.

Al fin de esta visita, se regresará a la ciudad de Ambato.

#### **4.17 Ruta - Baños - Ruta de las Cascadas**

**Tiempo Estimado:** 8 horas.

Salida de la ciudad de Ambato, desde el Parque Cevallos, tomando la avenida del mismo nombre con sentido sur, la cual al llegar a la zona alta, cambia de nombre por Av. Atahualpa, para así continuar con el recorrido, pasando por la Policía hasta el Mall de los Andes, donde se tomará la Av. Víctor Hugo hacia el sureste, hasta la intersección con la Av. Los Atis, por la que se transitará pasando por detrás del colegio La Salle y de la Universidad Técnica de Ambato “Campus Huachi Chico” hasta el siguiente redondel donde se continuará por la Av. 10 de Agosto, pasando por los tanques de Petro Comercial, Estación Ambato, hasta llegar a la Av. Julio Jaramillo, la que se atravesará para seguir con el recorrido por la calle Carlos Amable Ortiz, que desemboca en la Av. Amazonas, por la cual se recorrerá 14Km para llegar a Salasacas. En este lugar se podrá visitar el mercado artesanal en el que estos indígenas ofrecen sus artículos hechos manualmente con materiales lana de de borrego hilada por las mujeres de la comunidad. También se visitará los aposentos de un grupo de indígenas organizados que se han unido para ofrecer alojamiento y algunas actividades relacionadas con turismo comunitario.

Prosiguiendo con el recorrido, se llega a la ciudad de Baños luego de recorrer 40Km desde Ambato. Esta ciudad recibe a los visitantes con la primera cascada del recorrido, Inés María, que se encuentra ubicada a 3 km. del centro cantonal, para luego continuar con el conocido recorrido de la ruta de las cascadas, el cual posee alrededor de 17 km. de distancia.

A su regreso se puede realizar una parada adicional en la Central Hidroeléctrica Agoyán, donde se fotografiará el paisaje.

#### **4.18 Ruta – Baños**

**Tiempo Estimado:** 6 horas.

Salida de la ciudad de Ambato, desde el Parque Cevallos, tomando la avenida del mismo nombre con sentido sur, la cual al llegar a la zona alta, cambia de nombre por Av. Atahualpa, para así continuar con el recorrido, pasando por la Policía hasta el Mall de los Andes, donde se tomará la Av. Víctor Hugo hacia el sureste, hasta la intersección con la Av. Los Atis, por la que se transitará pasando por detrás del colegio La Salle y de la Universidad Técnica de Ambato “Campus Huachi Chico” hasta el siguiente redondel donde se continuará por la Av. 10 de Agosto, pasando por los tanques de Petro Comercial, Estación Ambato, hasta llegar a la Av. Julio Jaramillo, la que se atravesará para seguir con el recorrido por la calle Carlos Amable Ortiz, que desemboca en la Av. Amazonas, por la cual se recorrerá 40Km, pasando por Totoras, Salasaca, Pelileo, El Pingue, hasta llegar a Baños.

El bus deberá desembarcar en el Parque Sebastián Acosta (parque central), para desde ese lugar empezar el recorrido por la calle Ambato (principal).

El recorrido empieza con la visita al Santuario de Nuestra Señora de Agua Santa, que está situada frente al Parque central. Para así continuar en sentido contrario por la calle Ambato, en donde se encuentra la parte más comercial de la ciudad, lugar en el que se pueden adquirir las famosas melcochas y dulces en general; hasta llegar al Pasaje Artesanal “Ermita de la Virgen”, que se encuentra situado a un lado del Mercado Central, ahí se podrán adquirir artículos entre los cuales se destacan las artesanías típica de la zona como son las figuras realizadas en balsa. Una cuadra más arriba se encuentra el parque principal de la ciudad rodeado por las calles Ambato, Thomas Halflants, Rocafuerte y Maldonado. A un costado de este se encuentra la el Municipio de la ciudad y las oficinas del correo.

Se volverá a tomar el autobús para dirigirse a la parroquia de San Vicente, donde se recomienda la visita al Zoológico de San Martín y el Cañón del mismo nombre.

#### **4.19 Ruta – Pinllo / Quisapincha**

**Tiempo Estimado:** 4 horas.

Salida del centro de la ciudad de Ambato hacia el occidente se encuentra la parroquia de *Pinllo*, lugar conocido por su gastronomía típica de renombre, como es el Pan y las Gallinas asadas. En este lugar se recomienda la visita de su Iglesia principal, que se encuentra ubicada en el centro de la parroquia, junto al Parque Central.

Continuando con el recorrido, se debe tomar la vía hacia Quisapincha, en la cual se podrá disfrutar de una hermosa vista de la ciudad de Ambato. Se recomienda hacer una corta parada en el mirador de Palama, sector ubicado en la cima de la colina en la cual existe un mirador desde donde se puede obtener hermosas panorámicas de la ciudad.

Siguiendo por la misma vía, se llega a Quisapincha, que se encuentra situada a 3.550 msnm, en donde además de realizar compras de artículos de cuero de la mejor calidad y a precios muy convenientes, se recomienda la visita a la Iglesia de la parroquia, que se encuentra frente a la plaza central donde se realiza la feria artesanal del cuero.

#### **4.20 Ruta - Ambato y el Turismo Comunitario / Illagua**

**Tiempo Estimado:** 40 horas.

##### ***Día 1***

Salida del centro de la ciudad de Ambato a las 8:00 de la mañana, hacia el occidente, con dirección a la comunidad de Illagua Chico, pasando por Pinllo, Palama, hasta el Parque Provincial de la Familia, donde nos detendremos para realizar un pic – nic para tomar el desayuno al aire libre y con tan buena vista de la ciudad de Ambato. Continuando con el

recorrido, se llegará a Quisapincha para luego tomar el camino que nos conducirá a dicha comunidad, que posee un territorio que va desde los 3.200 msnm y los 4.200 msnm.

Al llegar a la Comunidad, como primera instancia, buscaremos las carpas para armarlas y organizar el campamento. Terminado este trabajo se realizará un reconocimiento de la zona y se recibirá una explicación acerca la comunidad y sus normas de permanencia. Acabada la charla, se almorzará.

Luego de un corto descanso, se dividirá al grupo en subgrupos para establecer a cada uno de estos, tareas cotidianas dentro de la comunidad, al término de estas, se reasignaran nuevas tareas, las cuales estan encaminadas hacia la elaboración de las artesanías que los lugareños, ofrecen a los visitantes.

Al fin del día, los grupos se reunirán en el lugar acordado para cenar, en este se realizará una pequeñas charla acerca del trabajo realizado. Al término de la cena nos dispondremos a descansar.

## ***Día 2***

El desayuno se lo realizará a las 7:30 de la mañana, para de inmediato empezar con el recorrido hacia el Mirador Yuractamiloma, en la cima, se fotografiará al grupo, teniendo como fondo un hermoso paisaje de la provincia de Tungurahua.

Antes de terminar la visita a esta comunidad, visitaremos el Bosque de Carbumpunga, donde observaremos un bosque primario en su estado natural. Finalizado el recorrido se retornará a la ciudad de Ambato.

## **4.21 Ruta – Ambato y el Turismo Comunitario / Cunugyacu**

**Tiempo Esperado:** 34 horas.

### ***Día 1***

Salida del centro de la ciudad de Ambato, a las 10:00 de la mañana, tomando la avenida del mismo nombre, que en la zona alta cambia a Av. Atahualpa, hasta llegar al redondel de la Policía donde nos desviaremos por la Av. Antonio Clavijo, pasando por la Ciudadela Miñarica hasta la intersección con la Av. Manuela Sáenz, por la cual se transitará pasando por el colegio Indoamerica, la Pontificia Universidad Católica – Ambato y el Barrio la Magdalena, donde la avenida se convierte en el acceso de salida de la ciudad de Ambato hacia Guaranda, ya en la carretera se podrá observar la “Curva Brava”, la parroquia Santa Rosa, Pilahuín, hasta llegar al sector de Yacurpatina, donde se tomará el desvío hacia las Cabañas Mechahuasca, que pertenecen a la Comunidad de Cunugyacu. Para llegar a este lugar se recorrerán 57 Km.

Al llegar a la comunidad se nos asignará un sitio para ubicar el campamento donde pasaremos la noche. Ya instalados, realizaremos un recorrido por los alrededores de la zona, para luego dirigirnos hacia el criadero de alpacas, que forma parte del proyecto implantado por el Ministerio de medio Ambiente, el cual capacitó a las personas para que continúen con este trabajo. En el criadero, se recibirá una pequeña charla acerca de los objetivos del proyecto implantado y los beneficios que ha traído esto a la comunidad.

De regreso en el campamento se almorzará y tomará un pequeño descanso. Más tarde se dividirá al grupo para asignar tareas cotidianas en la comunidad. Llegada la noche nos volveremos a reunir para cenar y descansar.

## ***Día 2***

El desayuno se lo realizará a las 8:00, para de inmediato salir hacia los sistemas lacustres ubicados cerca de la comunidad, los cuales son alimentados por vertientes que provienen del Chimborazo y Carihuairazo. De regreso se paseará en caballo por los alrededores de la comunidad, visitando los distintos miradores existentes en el lugar.

Mas tarde y antes de empacar para emprender el regreso, se visitará un pequeño Bosque de Polylepis, ubicado cerca de las cabañas Mechahuasca.

### **4.22 Ruta – Ambato / Centro Histórico I**

**Tiempo Esperado:** 2 horas y media.

La concentración será en el Parque Cevallos, en la avenida que lleva el mismo nombre de donde partirá el recorrido a pie. El primer lugar a visitar será la escuela “La Providencia” que se encuentra frente al lugar de reunión, luego continuaremos calle arriba hasta llegar a la Iglesia de Santo Domingo, ubicada en la misma avenida entre las calles Montalvo y Mera. Continuando con el recorrido, tomaremos la calle Montalvo en dirección este hasta llegar a la Catedral, ubicada entre las calles Sucre y Bolívar. Al salir de esta, nos dirigiremos hacia el noroeste por la calle Bolívar hasta la calle Lalama la cual nos lleva hacia la Iglesia de La Medalla Milagrosa.

Antes de salir del centro de la ciudad , regresaremos hasta la calle Bolívar para tomarla calle abajo hasta la Iglesia de la Merced, donde luego de visitarla, tomaremos un bus para dirigirnos hacia la Iglesia del Perpetuo Socorro, ubicada en el Barrio de Ficoa, donde culminará este recorrido.

#### **4.23 Ruta – Ambato / Centro Histórico II**

**Tiempo Esperado:** 2 horas y media.

La concentración será en el Parque Cevallos, en la avenida que lleva el mismo nombre de donde partirá el recorrido a pie.

Tomaremos la calle Lalama hasta llegar a la Sucre donde se encuentra el Colegio Bolívar, el cual visitaremos y daremos un paseo por sus instalaciones y su Museo, para luego continuar por la calle Sucre hasta la Montalvo.

Ya en esa esquina, el grupo visitará el lugar en sentido de las manecillas del reloj, teniendo este orden: La Casa del Portal, ubicada entre La Gobernación y El Municipio.

Para terminar, se paseará por los alrededores del Parque Montalvo, lugar recomendado para realizar fotografías, debido a que alrededor de este se encuentran la mayoría de las edificaciones históricas de la ciudad. Luego de este paseo corto, se tomará el bus para dirigirse hacia la cima del cerro de Santa Elena, donde se encuentra el monumento a la Primera Imprenta y de donde se podrá obtener panorámicas de la ciudad de Ambato.

#### **4.24 Ruta – Ambato / Museos y Quintas**

**Tiempo Estimado:** 3 horas.

La concentración será en el Parque Montalvo, en la calle Montalvo frente a la Catedral.

El Primer sitio a visitar, será la Casa y Mausoleo del célebre escritor Don Juan Montalvo, en esta se podrán observar hermosas reliquias pertenecientes a este ilustre personaje, así como también su cuerpo embalsamado. Al término de esta visita, tomaremos el bus para dirigirnos hacia el Barrio de Ficoa, a la Av. De los Guaytambos, que es donde se encuentra la Quinta donde encontraba inspiración Don Juan Montalvo.

Luego de pasear por los jardines por los que alguna vez paseo Don Juan Montalvo, nos dirigiremos hacia Atocha, lugar conocido por los Ambateños, debido a que en este, en todo transcurso del año se elabora la colada morada, que es acompañada de empanadas de viento con relleno a gusta del visitante. En Atocha, visitaremos la Quinta de otro célebre escritor, como fue Don Juan León Mera, en la cual recorreremos cada uno de los pasillos de su casa y de sus jardines, hasta llegar al Río Ambato, donde tomaremos un pequeño descanso para realizar fotografías. Continuando con el recorrido, visitaremos el Museo Histórico Martínez – Holguín, que se encuentra ubicado junto a la Quinta de Juan León Mera, para culminar este recorrido en el Jardín Botánico la Liria, en el cual podremos apreciar una infinidad de plantas endémicas de la zona centro del país.

**Nota:** Para más información ver mapa con los ejes viales de las salidas de la ciudad.

## Conclusiones

En conclusión la Provincia de Tungurahua, posee una gran cantidad de atractivos turísticos, tanto naturales, como culturales, que se deberían tener muy en cuenta para el desarrollo turístico de la región.

La mayoría de los departamentos encargados del turismo dentro de los cantones de la provincia de Tungurahua, no han llegado a comprender que el Turismo como tal, es una fuente de ingresos inagotable.

Los fondos económicos destinados al turismo, están monopolizados para los cantones que ya han desarrollado su turismo, lo cual causa que las otras además de verse opacadas por estas, no puedan surgir por falta de recursos económicos.

Las capacitaciones realizadas por los departamentos de Turismo del Municipio y el Consejo Provincial, no han tenido los resultados esperados, por lo que se debería buscar nuevas formas de motivar a la gente para invertir en turismo.

La provincia de Tungurahua como tal, posee muchos sitios turísticos que de ofertarlos al público de una manera sostenible, tendrían una buena acogida debido a que esta provincia puede brindar una gran variedad de climas y microclimas que hacen que su paisaje cambie drásticamente en algunos lugares, convirtiéndose en un atractivo más para el visitante.

Por otra parte el manejo de la organización de la FFF, no es necesariamente mal operado; el problema central es la falta de independencia y autoridad del Comité Permanente, el cual, aun cuando hace todo lo posible por sacar adelante su proyecto anual, recibe muy poca colaboración por parte de todas las instituciones entre públicas y privadas.

## Recomendaciones

- ❖ Se recomienda tener en cuenta las nuevas rutas propuestas para que el desarrollo turístico de la provincia.
- ❖ Se sugiere que el Consejo Provincial en conjunto con la Cámara de turismo provincial, realice un inventario más profundo de los atractivos turísticos, tanto naturales como culturales que esta provincia posee, para poderlos publicitar y dar el cuidado que cada uno de estos se merece.
- ❖ Los encargados del manejo del turismo dentro de la provincia, deben tomar en cuenta al resto de cantones que no se han desarrollado en este ámbito, con la misma importancia de los que sí lo ha hecho, para repartir los fondos económicos que el gobierno entrega con fines de desarrollo turístico, a proyectos planteados a cada cantón con respecto a esta rama de desarrollo en cada una de las zonas.
- ❖ Se sugiere realizar charlas de motivación en cada uno de los cantonas, para que las personas le den la importancia que se debe dar al turismo en cada uno de los sectores, encontrando así una nueva forma de trabajo.
- ❖ Capacitar a las personas interesadas en desarrollar proyectos turísticos en cualquiera de los sectores, en especial en los que aun no se han desarrollado en plenitud.
- ❖ Se debe señalar las zonas turísticas con mapas que ayuden al visitante a llegar al sector deseado sin problema.
- ❖ Se debe implementar centros de información en las cabeceras cantonales, donde los turistas puedan adquirir más detalles de los lugares que pueden visitar, así mismo unos pequeños centros de información en los sitios en sí, para que los turistas puedan conocer un poco más de la historia o folklor que rodea el lugar visitado.

❖ Con respecto a las Fiesta de las Frutas y de las Flores :

- Se recomienda dar más autoridad al Comité Permanente para que el presidente de este tenga control total del desarrollo del evento, es decir, el presidente debería tener la potestad total de aceptar o no eventos a realizarse, comparsas, carros alegóricos, etc., sin tener que recurrir a consultar al directorio para que este autorice o no lo solicitado.

En el caso de no ser posible esto, el directorio debería colaborar más en la organización, es decir, la intervención del directorio no debería ser solamente la de jurado ante el trabajo del comité permanente.

- El Comité Permanente debería tener un plan de trabajo con fechas inamovibles (salvo casos realmente especiales) para cada uno de los pasos a seguir en la organización de la Fiesta, para así tratar de evitar principalmente estrés en los organizadores y errores en los eventos.

Para evitar inconvenientes financieros debido a que no se puede conocer el presupuesto exacto para cada año, al principio se podría empezar a trabajar con el presupuesto fijo que recibe este por parte del municipio y el consejo provincial.

- Dentro de su plan de trabajo, el Comité Permanente debería insertar un horario de fechas estimadas para la recepción de las propuestas de eventos que se desee hacer en la Fiesta, el cual debería ser publicado en una fecha exacta que conste dentro del plan de trabajo, para así por medio de la prensa local, dar a conocer a todos los posibles participantes (ya sean estas instituciones públicas o privadas), las fechas, requisitos y el lugar de recepción de dichas propuestas.
- El Comité Permanente deberá comprometerse en cumplir con los tiempos estimados en el programa de organización de fiestas, para así incentivar a los

posibles participantes a que presenten su propuesta dentro del tiempo publicado en la prensa.

- Todos los eventos que se deseen realizar en esta festividad, sin excepción alguna, deberán:
  - Ser presentados dentro del tiempo estimado en el programa de organización que publique el comité permanente para la recepción de los planes de eventos que deseen realizarse
  - Presentar toda la documentación solicitada por el comité permanente en regla y completa.
  - Pasar por una revisión del comité permanente para que este ponga los parámetros aceptables para los eventos, buscando siempre brindar un evento de calidad a los espectadores.
  - Esperar recibir la carta de aprobación por parte del comité permanente para empezar a publicitar su evento.
  - Someterse a una auditoria en la que se verificará que el evento aprobado brinde todas las seguridades a los espectadores y cumpla con el contenido presentado y aprobado por el comité.
  
- Se recomienda incorporar de ser posible a miembros activos de la policía nacional y el ejercito al Comité Permanente para asegurar de alguna manera la colaboración de estas entidades, que juegan un papel muy importante en la realización de la fiesta, puesto que salvaguardan la integridad de los espectadores ya sean estos locales, nacionales o internacionales.

## Glosario

**Adoctrinamiento.-** Acción y efecto de enseñar.

**Apostemas.-** Absceso supurado.

**Atzhera (*Canna Indica*).**- Planta perenne, perteneciente a la familia de las Canáceas de 1,5 a 3 metros de altura. Llamada también: achira, achera, sagú, capacho, biri, cucuyús, juquián o papantla. Es de origen sudamericano, los arqueólogos han descubierto que esta planta era cultivada en el Perú, hace 4500 años atrás.

**Camayos.-** Grupo Étnico de la zona centro del país.

**Cédula Real.-** Documento escrito por un rey.

**Corregidor.-** Oficial de justicia de algunas poblaciones.

**Derrame Pleural.-** Acumulación de líquido en la membrana que tapiza el interior de la cavidad torácica, entre la pared torácica y el pulmón.

**Doctrineros.-** Párroco regular de un demarcación de indios.

**Ermita.-** Santuario o capilla, localizado en una zona despoblada.

**Ipo.-** en la lengua quichua quiere decir sapo.

**Izambas.-** Grupo étnico perteneciente a la provincia de Tungurahua.

**Kayak.-** Canoa semejante hecha de tela alquitranada, utilizada para paseo o competiciones deportivas.

**Linotipo.-** Puntas compuestas de matrices que funden los caracteres por líneas completas, formando párrafos enteros.

**Membrillo.-** Arbusto rosáceo, de fruto amarillo de carne granujienta.

**Oidor.-** Magistrado que, en las audiencias del reino de España, oía y sentenciaba las causas y pleitos.

**Pilahuines.-** Sub grupo étnico perteneciente al grupo de los Tisaleos.

**Preñadillas.-** Pececillo común de los ríos andinos.

**Quisapinchas.-** Grupo étnico perteneciente a la nación de Hambato Pequeño.

**Rafitng.-** Deporte de equipo donde todos los tripulantes de la balsa reman y orientan su peso de manera coordinada para recorrer los rápidos y mantenerse a flote. La cantidad de personas que sube a cada barca varía según su tamaño, un numero estándar es de seis u ocho tripulantes.

**Salobres.-** Que tienen sabor de alguna sal.

**Socavón.-** Dícese de un hundimiento.

**Spa.-** Establecimiento de salud que ofrece tratamientos, terapias o sistemas de relajación, utilizando como base principal el agua. La palabra “spa”, no tienen origen cierto, pero es atribuido al pueblo belga de Spa, que era conocido en la época romana por sus baños.

**Tambo.-** Edificación que sirve de albergue en los caminos.

**Tarabita.-** Cuerda atada a dos árboles en diferentes orillas de un río, por la cual corre una canastilla.

**Tenencia.-** Oficina en que se ejerce un cargo u oficio de teniente.

**Tiesto.-** Fragmento de vasija de barro en forma de plato.

**Zapallo.-** Especie de calabaza.

**Zopo Zopangui.-** Hijo de Huaina-Capac, en la unión con el caudillo de Poocnina, Señor de Mocha, Hambato y Pelileo.

## Bibliografía

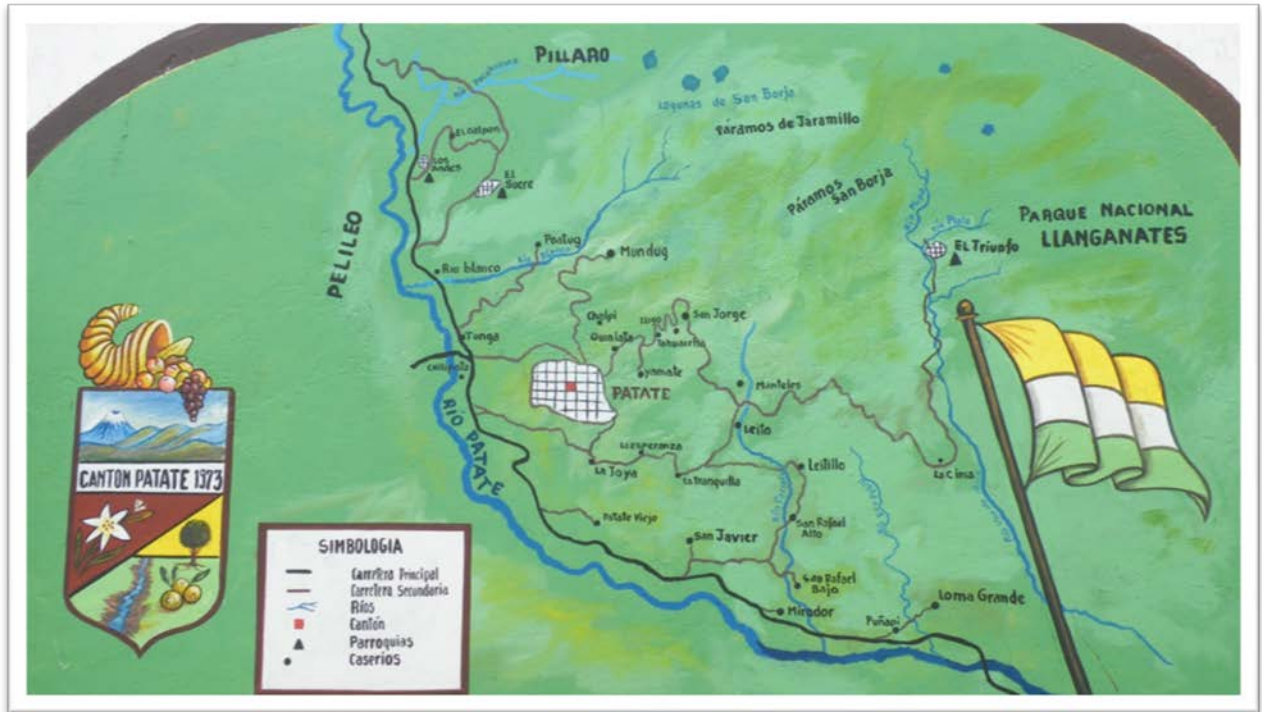
- NICOLA, Gerardo, Abril del 1994, “*Historia de la Provincia de Tungurahua*”  
*tomo 1*, Ambato, Ilustre Municipio de Ambato,  
307 Págs.
- NICOLA, Gerardo, Abril del 1994, “*Historia de la Provincia de Tungurahua*”  
*tomo 2*, Ambato, Ilustre Municipio de Ambato,  
497Págs.
- NICOLA, Gerardo, Abril del 1994, “*Historia de la Provincia de Tungurahua*”  
*tomo 5*, Ambato, Ilustre Municipio de Ambato,  
532Págs.
- “*Enciclopedia de las Provincias del Ecuador*”, *Tungurahua*, Científica Latina  
Editores Cía. Ltda., Quito,  
ECUADOR
- COSTALES S., Alfredo,  
JORDÁN B., Fausto,  
PEÑAHERRERA, Piedad, 1961, “**TUNGURAHUA – Estudio Socioeconómico de  
la Provincia de Tungurahua**”, Ilustre Municipio  
de Ambato, Ambato, 441 Págs.
- CAMARA DE COMERCIO,  
CAMARA DE INDUSTRIAS, “**Cifrando y Descifrando a Tungurahua**”, INEC,  
Ambato, 168 Págs.
- CASTILLO JACOME, Julio, “*Bosquejo de la Fiesta de la Fruta y de las Flores*”,  
Ambato, 30 Págs.

- VIAL FONTANNAZ, Eugenio, 2007, “*Descripción del Gobierno Provincial de Tungurahua*”, Ambato, Adobe Acrobat, 8 Págs.
- PAGUAY O., Jorge, Marzo 2007, “*Estudio de Satisfacción de Visitantes de la Fiesta de la Fruta y de las Flores 2007*”, Ambato, Documental Digital, 62 Págs.
- SILVA., Francisco  
SILVA., Blanca, “*RINCON ANDINO - Lugar Natal de la Provincia de Tungurahua*”, Ambato, 202 Págs.
- <http://www.tungurahua.gov.ec/>
- <http://www.fiestasdeambato.com>
- [http://www.ecuaventura.com/index.php?cod\\_seccion=4&codigo=Fhv4fRa](http://www.ecuaventura.com/index.php?cod_seccion=4&codigo=Fhv4fRa)
- <http://www.viajandox.com/tung>
- <http://www.ilustremunicpiodeambato.gov.ec>
- <http://es.wikipedia.org/wiki/>
- <http://www.ecuadorciencia.org>
- <http://www.biografiasyvidas.com/biografia>
- <http://www.encyclopediadelecuador.com>
- Microsoft® Student 2008.

- CALLEJAS, Fernando, Alcalde de la Ciudad de Ambato, Febrero 2008, Comunicación personal, Ambato – Ecuador.
- CALERO, Marco, Presidente Ejecutivo del Comité Permanente de Fiestas, Febrero 2008, Comunicación personal, Ambato Ecuador.
- VELARDE, Fausto, Director del Área de Turismo del Ilustre Municipio de Ambato, Febrero del 2008, Ambato – Ecuador.
- AROSTEGUI, Director del Área de Turismo del Honorable Consejo Provincial de Ambato, Febrero del 2008, Ambato – Ecuador.
- PACHANO, Silvia, Directora del Área de Cultura del Ilustre Municipio de Ambato, Febrero 2008, Comunicación personal, Ambato – Ecuador.
- OFICINA DE TURISMO DEL CANTÓN BAÑOS, Secretaria General, Comunicación Personal, Baños Ecuador.
- OFICINA DE TURISMO DEL CANTÓN PELILEO, Secretaria General, Comunicación personal, Pelileo - Ecuador

## Anexos

Foto 1 / Pág. 42 – Pasaje Cultural Mariscal Soria- Patate.

























**Foto 3 / Pág. 54 - Vestimenta Típica de la Diablada Pillareña**



Vestimenta Típica de los Danzantes del Inti Taita / Corpus Cristi



Foto 5 / Pág. 30

**Desfile de la Alegría de la Quincuagésima Séptima  
Fiesta de la Fruta y de las Flores**



**1.- Ambato Más Cerca del Mundo**



**5.- Alegórico**

Ilustre Municipio de Pelileo



### 7.- Alegórico

Ilustre Municipio de Píllaro



### 9.- Ecuador

Honorable Consejo Provincial de Tungurahua



**11.- Alegórico**

Ilustre Municipio de Cevallos



**14.- Alegórico**

Universidad Técnica de Ambato



**17.- Alegórico**

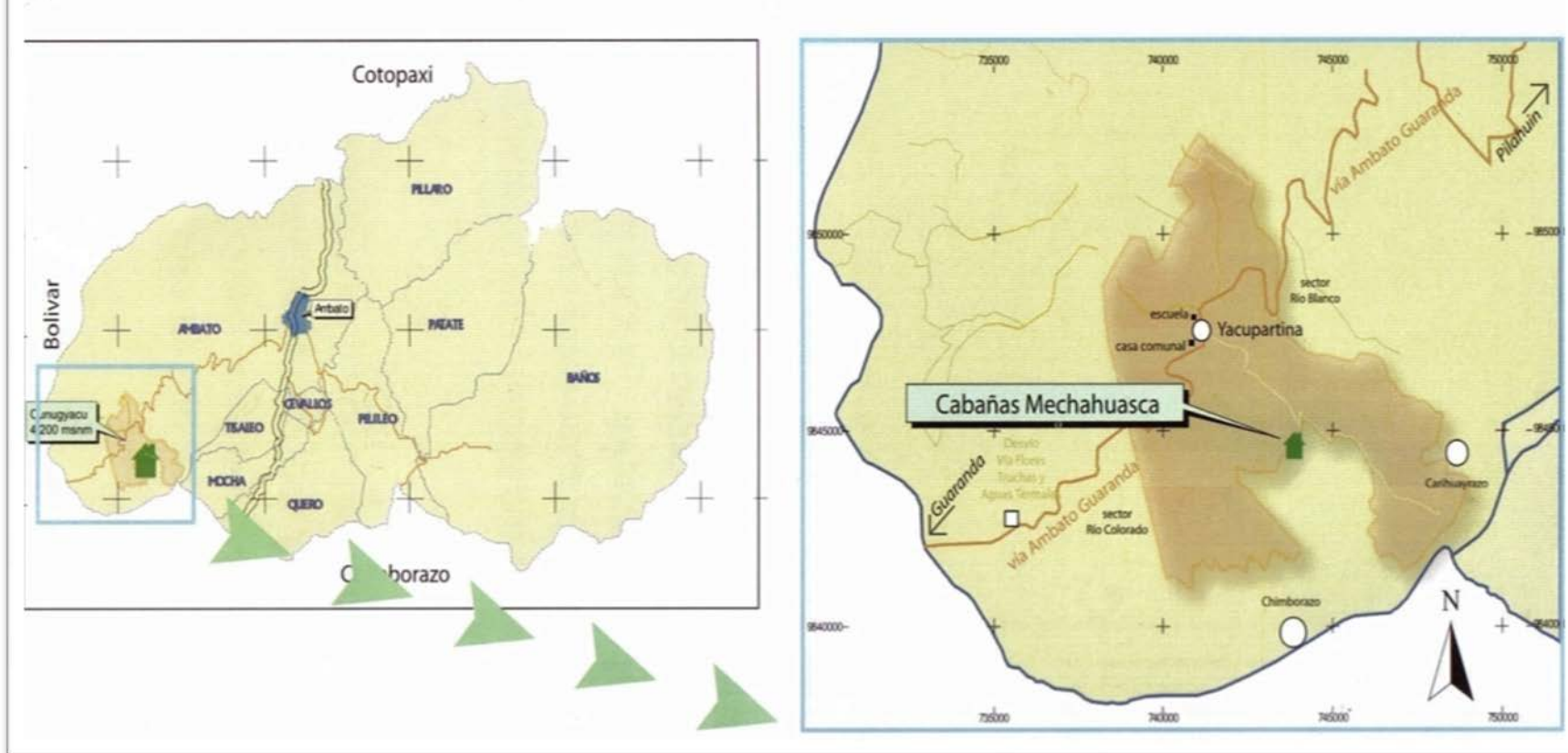
Ilustre Municipio de Tisaleo



**19.- Alegórico**

Ilustre Municipio de Quero

### Ubicación de las Cabañas en Cunugyacu Provincia de Tungurahua



Mapa2/ Pág. 34







**Cuadro 1/Pág. 16**

<b>HOTELES</b>					
<b>Hotel</b>	<b>Capacidad</b>	<b>Dirección</b>	<b>e - mail</b>	<b>Teléfono</b>	<b>WEB</b>
Luna Runtun	20 Habt.	Caserío Runtún	info@lunaruntun.com	032-740 882	www.lunaruntun.com
Samari Spa Resort	36 Habt.	Av. Amazonas - Barrio Snta. Ana	welcome@samarispa.com	032-741 855	www.samarispa.com
Baños	32 Habt.	Ambato y Eloy Alfaro	-	032-740 284	-
Casa Blanca	33 Habt.	Oriente y P. Vicente Maldonado	hcasablanca@latinmail.com	032-740 922	www.hotel-casa-blanca.com
Flor de Oriente	24 Habt.	Ambato y P. Vicente Maldonado	hotelflordeoriente@banios.com	032-740 418	www.flordeoriente.banios.com
Mirador de San Francisco	26 Habt.	Oscar Efrén Reyes y Av. Amazonas	-	032-741 088	-
Moniks	32 Habt.	Ambato y Pastaza	-	032-741 150	-
Montoya	29 Habt.	Oriente y P. Vicente Maldonado	hostalmontoya@hotmail.com	032-740 640	-
Palace	30 Habt.	Av. Montalvo 20-30	hotelpalace@hotmail.com	032-740 470	www.hotelpalace.com.ec
Puerta de Alcalá	27 Habt.	Av. Amazonas y Thomas Halfants	-	032-742 017	-
Sangay	85 Habt.	Av. Montalvo	info@sangayspahotel.com	032-740 490	www.sangayspahotel.com
Acapulco	30 Habt.	Vicente Rocafuerte y 16 de Diciembre	-	032-740 839	-
Volcano	11 Habt.	Rafael Vieira y Av. Montalvo	sb@andinanet.net	032-742 140	www.volcano.com.ec
<b>HOSTERÍAS</b>					
<b>Hostería</b>	<b>Capacidad</b>	<b>Dirección</b>	<b>e - mail</b>	<b>Teléfono</b>	<b>WEB</b>
Río Verde	5 Habt.	Parroquia Río Verde	-	032-884 207	-
Agoyán	22 Habt.	Km5 vía Baños-Puyo / Agoyán	serviciencia@hotmail.com	032-741 381	www.agoyanhosteria.com
Agua Santa	8 Habt.	Vía al Salado	-	032-742 942	-
Bascún Vc CIA. LTDA.	38 Habt.	Vía al Salado	info@chaletsbascun.com	032-740 334	www.hosteriabascun.com
El Trapiche	12 Habt.	Km 1 vía Al Puyo	-	032-740 836	-
Miramelindo	8 Habt.	Km18. via Baños-Puyo/Río Verde	Miramelindo@yahoo.com	032-884 194	www.miramelindo.banios.com
Monte Selva	34 Habt.	Thomas Halfants y Av. Montalvo	hmonteselva@hotmail.com	032-740 244	www.hosteriamonteselva.com
Pequeño Paraiso	4 Habt.	Km15 Vía al Puyo/Río Verde	pequenoparaiso2000@yahoo.de	084-614 867	www.pequenoparaiso.com

## HOSTALES

<b>N</b>	<b>Hostales</b>	<b>Capacidad</b>	<b>Dirección</b>	<b>e - mail</b>	<b>Teléfono</b>	<b>WEB</b>
1	Achupalla	22 Habt.	16 de Diciembre y Ambato	achupalla2006@hotmail.com	032-740 389	www.achupalla.com
2	Alborada	26 Habt.	16 de Diciembre y Ambato	-	032-740 614	-
3	Alcazar	17 Habt.	Oscar Efrén Reyes y Oriente	alcazarh@hotmail.com	032-740 436	-
4	Alexandra	12 Habt.	12 de Noviembre y Oriente	-	032-741 000	-
5	Amazonía y Sol	11 Habt.	12 de Noviembre y Oriente	amazoniaysol@yahoo.es	032-740 538	-
6	Ambateñita	8 Habt.	Ambato y Ricardo Carrillo	-	032-742 289	-
7	Americano	10 Habt.	12 de Noviembre y Martínez	-	032-740 352	-
8	Anaís	19 Habt.	Oscar Efrén Reyes y Eugenio Espejo	-	032-741 068	-
9	Angely	26 Habt.	Eloy Alfaro y Oriente	-	032-741 236	-
10	Anita	28 Habt.	V. Rocafuerte y 16 de Diciembre	-	032-740 319	-
11	Bajo el Volán	6 Habt.	Eloy Alfaro y Av. Montalvo	info@bajoelvolcan.com	032-740 380	-
12	Balcon de Tungurahua	13 Habt.	Av. Amazonas y Pedro Vargas	hostalbalcondeltungurahua@hotmail.com	032-740 815	-
13	Blanca Flor	6 Habt.	Oscar Efrén Reyes y Ambato	-	032-741 334	-
14	Buena Vista	9 Habt.	Martínez y Pastaza	-	032-740 263	-
15	Casa Limeña	9 Habt.	Eugenio Espejo y 16 de Diciembre	-	032-741 066	-
16	Carolina	11 Habt.	16 de Diciembre y Martínez	-	032-740 592	-
17	Carruaje Blanco	8 Habt.	Martínez y 16 de Diciembre	-	032-740 913	-
18	Casa Matilde	20 Habt.	Eloy Alfaro 424 y Ambato	-	032-740 495	-
19	Casa Real	15 Habt.	Av. Montalvo y Psj. Velasco Ibarra	casareal@banios.com	032-740 215	www.casareal.banios.com
20	Central	9 Habt.	P. Vicente Maldonado	-	-	-
21	Colonial	9 Habt.	Ambato y 16 de Diciembre	hostalcolonial.ec@hotmail.com	032-740 433	-
22	Cordillera	27 Habt.	Ambato y Eloy Alfaro	-	032-740 536	-
23	Cordillera de Los Andes	12 Habt.	Martínez y 16 de Diciembre	-	032-740 439	-
24	Chavaric	20 Habt.	Oriente y P. Vicente Maldonado	-	032-742 841	-
25	D' Anthony	18 Habt.	Oriente 11-54 y Eloy Alfaro	-	032-741 153	-

HOSTALES						
N	Hostales	Capacidad	Dirección	e - mail	Teléfono	WEB
26	Dayana	7 Habt.	Martínez y T. Halflants	-	032-740 154	-
27	Dinastía	15 Habt.	Oriente 11-43 y Eloy Alfaro	hostal_dinastiabanios@hotmail.com	032-740 933	-
28	Don Diego	12 Habt.	Av. Amazonas y T. Halflants	-	032-740 558	-
29	Donde Iván	9 Habt.	Eloy Alfaro 10-20 y Eugenio Espejo	dondeivanres@yahoo.es	032-741 285	www.hostaldondeivan.com
30	Dumary	9 Habt.	T. Halflants 6-56 y Ambato	-	032-740 314	-
31	Ecuador	7 Habt.	Ambato 5-51 y 16 de Diciembre	-	032-740 374	-
32	El Belén	20 Habt.	Oscar Efrén Reyes y Ambato	info@hotel-elbelen.com	032-741 024	www.hotel-elbelen.com
33	El Castillo	15 Habt.	Martínez y Rafael Vieira	hostal_elcastillo@hotmail.com	032-740 285	-
34	El Colibrí	12 Habt.	T. Halflants y Martínez	-	032-740 043	-
35	El Edén	16 Habt.	12 de Noviembre 742 y Av. Montalvo	hostaleleden@andinanet.net	032-740 616	-
36	El Higueron	4 Habt.	Los Arrayanes y Oriente	cafehigueron@yahoo.es	032-741 482	-
37	El Jardín de Baños	14 Habt.	16 de Diciembre y Ambato	-	032-741 686	-
38	El Marqués	17 Habt.	Velasco Ibarra y Av. Montalvo	posada_marques@yahoo.com	032-740 053	www.marques.banios.com
39	El Oro	13 Habt.	Ambato y Juan León Mera	-	032-740 736	-
40	El Perdón	9 Habt.	Eloy Alfaro y Martínez	hostalpedron@yahoo.es	032-740 701	-
41	El Peregrino	12 Habt.	12 de Noviembre y Ambato	-	032-743 141	-
42	El Rey	13 Habt.	Oriente y Oscar Efrén Reyes	-	032-740 322	-
43	Elvita	13 Habt.	Eugenio Espejo y Oscar Efrén Reyes	-	032-741 089	-
44	Erupción	12 Habt.	T. Halflants y Ambato	hostal_erupcion@yahoo.com	032-740 501	www.erupcion.banios.com
45	Gala Inn	16 Habt.	Av. Montalvo y 16 de Diciembre	-	032-742 870	-
46	Girasol	7 Habt.	Eloy Alfaro 201 y Martínez	-	032-741 081	-
47	Grace	21 Habt.	V. Rocafuerte y P. Vicente Maldonado	-	032-740 907	-
48	Grand Río	14 Habt.	T. Halflants y Rocafuerte	-	032-743 150	www.hostalgrandrio.banios.com
49	Gran Napoleón	25 Habt.	Ambato 556 y Eloy Alfaro	-	032-740 497	-
50	Guadalupe	24 Habt.	Ambato y 16 de Diciembre	-	032-740 422	-

**HOSTALES**

<b>N</b>	<b>Hostales</b>	<b>Capacidad</b>	<b>Dirección</b>	<b>e - mail</b>	<b>Teléfono</b>	<b>WEB</b>
51	Huéspedes	6 Habt.	V. Rocafuerte y Eloy Alfaro	-	032-740 900	-
52	Huila Cuna	15 Habt.	12 de Noviembre y Av. Montalvo	-	032-742 909	www.huillacuna.banios.com
53	Inesita	7 Habt.	Av. Montalvo y Oriente	-	032-740 516	-
54	Isla de Baños	16 Habt.	T. Halflants y Av. Montalvo	islabanos@andinanet.net	032-740 609	-
55	Israel	12 Habt.	Av. Amazonas y Pastaza	-	032-742 712	-
56	Jireh	17 Habt.	Ambato y Juan León Mera	jireh_bethel@yahoo.es	032-740 321	-
57	Julia	10 Habt.	Eugenio Espejo y Oscar Efrén Reyes	-	032-741 003	-
58	Kamelot	17 Habt.	Oscar Efrén Reyes y Av. Amazonas	-	032-740 149	-
59	Katyfer	7 Habt.	16 de Diciembre y Av. Montalvo	-	032-741 559	-
60	La Chimenea	20 Habt.	Martínez y Rafael Vieira	-	032-742 725	-
61	La Delicia 2	8 Habt.	P. Vicente Maldonado y V. Rocafuerte	-	032-740 537	-
62	La Siesta	8 Habt.	Eugenio Espejo y Oscar Efrén Reyes	-	032-740 195	-
63	La Casa del Abuelo	12 Habt.	Av. Montalvo 20-10 y Rafael Vieira	casadelabuelo@darvitur.com	032-742 999	-
64	La Casa de Andaluz	11 Habt.	Martínez junto al agua potable	casadeadalus@yahoo.com	032-740 047	-
65	La Casa Vieja de Düsseldorf	10 Habt.	Ambato y Eloy Alfaro	-	032-741 702	www.hoteldusseldorf.banios.com
66	La Cascada	17 Habt.	Oscar Efrén Reyes y Eugenio Espejo	hostalcascada@yahoo.comes	032-740 386	www.lacascada.banios.com
67	La Floresta	24 Habt.	Av. Montalvo y T. Halflants	laflorestahospedaje@yahoo.es	032-741 824	www.lafloresta.banios.com
68	Las Esteras	8 Habt.	Av. Montalvo 20-13 y 12 de Noviembre	-	032-740 260	www.lasesteras.banios.com
69	Las Rocas	11 Habt.	Oscar Efrén Reyes y Eugenio Espejo	-	032-740 486	-
70	Las Vegas	14 Habt.	V. Rocafuerte y Eloy Alfaro	-	032-740 426	-
71	La Liria	-	Oscar Efrén Reyes y Martínez	-	-	-
72	La Posada	22 Habt.	12 de Noviembre y Oriente	-	032-741 087	-
73	La Posada del Arte	11 Habt.	Velasco Ibarra y Av. Montalvo	artehostal@yahoo.com	032-740 083	www.posadadelarte.com
74	León	12 Habt.	T. Halflants y Martínez	-	032-470 032	-
75	Le Petit Auberge	16 Habt.	16 de Diciembre y Av. Montalvo	lepetitebanos@yahoo.com	032-740 936	www.lepetite.banios.com
76	Los Alpes	8 Habt.	Ambato y 16 de Diciembre	-	032-740 906	-
77	Los Andes	12 Habt.	Oriente y Eloy Alfaro	losandeshostal@yahoo.com	032-740 838	www.losandeshostal.com
78	Los Nevados	18 Habt.	Ambato y 12 de Noviembre	-	032-740 673	-
79	Los Pinos	11 Habt.	V. Rocafuerte y P. Vicente Maldonado	-	032-740 252	-

**HOSTALES**

<b>N</b>	<b>Hostales</b>	<b>Capacidad</b>	<b>Dirección</b>	<b>e - mail</b>	<b>Teléfono</b>	<b>WEB</b>
80	Lucy	22 Habt.	V. Rocafuerte 240 y 16 de Diciembre	-	032-740 466	-
81	Llano Vientos	14 Habt.	Martínez 1162 y Sebastián Baño	gvieira2005@yahoo.com	032-740 682	www.llanovientos.banios.com
82	Magdalena	22 Habt.	Oriente 1047 y Eloy Alfaro	-	032-740 364	-
83	María Isabel	15 Habt.	Oriente y 12 de Noviembre	-	032-740 165	-
84	Milenium	7 Habt.	Av. Amazonas y Oscar Efrén Reyes	-	032-742 817	-
85	Monte Real	11 Habt.	Av. Montalvo y P. Vicente Maldonado	hospedajemontereal@hotmail.com	032-740 603	-
86	Olguita	19 Habt.	V. Rocafuerte y P. Vicente Maldonado	-	032-741 065	-
87	Paraíso	16 Habt.	Ambato y T. Halfants	ventas@hotelparaiso.info	032-743 190	www.hotelparaiso.info
88	Paty	37 Habt.	Eloy Alfaro y Oriente	-	032-740 202	-
89	Plantas y Blanco	22 Habt.	Martínez y 12 de Noviembre	option3@hotmail.com	032-740 044	-
90	Princesa María	17 Habt.	V. Rocafuerte y Juan León Mera	holaprincesamria1@hotmail.com	032-741 035	-
91	Puerta del Dorado	9 Habt.	Ambato y Eloy Alfaro	-	032-740 475	-
92	Real	18 Habt.	V. Rocafuerte y 12 de Noviembre	-	032-743 097	-
93	Regina	13 Habt.	V. Rocafuerte y Eloy Alfaro	berneovolcan@yahoo.com	032-742 175	-
94	Ricky's	14 Habt.	Eugenio Espejo y P. Vicente Maldonado	-	032-740 212	-
95	Rincon Alemán	17 Habt.	Los Motilones / Barrio Los Pinos	rinconaleman@yahoo.es	032-743 193	www.rinconaleman.banios.com
96	Rincon Baneno	13 Habt.	T. Halfants y Oriente	-	032-741 639	-
97	Rosita	11 Habt.	16 de Diciembre	rositaresidencial@yahoo.comes	032-740 396	-
98	Ross Inn	16 Habt.	16 de Diciembre y Ambato	-	032-741 709	-
99	Rosy	12 Habt.	Juan León Mera y Av. Montalvo	-	032-740 713	-
100	San Cristobal	6 Habt.	16 de Diciembre y Martínez	-	032-741 042	-

## HOSTALES

N	Hostales	Capacidad	Dirección	e - mail	Teléfono	WEB
101	Santa Clara	25 Habt.	12 de Noviembre y Velasco Ibarra	hotelsantaclara2006@yahoo.es	032-740 349	www.hotelvillasantaclara.com
102	Santa Cruz	17 Habt.	16 de Diciembre y Martínez	santacruzhostal@yahoo.com	032-740 648	-
103	Santa María	14 Habt.	T. Halfants 424 y V. Rocafuerte	-	032-742 506	-
104	Santiago	17 Habt.	16 de Diciembre y Eugenio Espejo	-	-	-
105	Savoy	15 Habt.	Martínez y Pasaje Manuel Sánchez	savoy@andinanet.net	032-740 370	-
106	Teresita	14 Habt.	12 de Noviembre y P. Vicente Maldonado	-	032-740 471	-
107	Timara	17 Habt.	P. Vicente Maldonado y Martínez	-	032-740 599	www.timara.banios.com
108	Transilvania	15 Habt.	16 de Diciembre y Oriente	hostal.transilvania@gmail.com	032-742 281	www.hostal-transilvania.com
109	Verde Vida	12 Habt.	P. Vicente Maldonado y Oriente	dewe88@hotmail.com	032-742 947	-
110	Villa Gertrudis	18 Habt.	Av. Montalvo y Eloy Alfaro	villagertrudis@yahoo.com	032-740 441	-

## CABAÑAS

N	Cabañas	Capacidad	Dirección	e - mail	Teléfono	WEB
1	Inti Luna	15 Cab.	Vía al Salado.	-	032-740 882	-
2	Encanto Natural	6 Cab.	Parque Río Negro	info@hosteriaencantonatural.com	032-741 102	www.hosteriaencantonatural.com

**Cuadro 2 / Pág. 16.**

<b>AGENCIAS DE VIAJES</b>					
<b>N</b>	<b>Operadoras</b>	<b>Dirección</b>	<b>e - mail</b>	<b>Teléfono</b>	<b>WEB</b>
1	Adventure Equatorland	Martínez y 16 de Diciembre	adventurequatorland@hotmail.com	032-740 360	www.adventureequatorland.com
2	Adventure Equatorland Suc. 1	Ambato y Eloy Alfaro	adventurequatorland@hotmail.com	032-740 360	www.adventureequatorland.com
3	Alexander Tours	Oriente y Eloy Alfaro	alexandertours@hotmail.com	032-741 151	-
4	Alexander Tours Suc. 1	Martínez y 12 de Noviembre	alexandertours@hotmail.com	098-944 819	-
5	Adventure Travel Here Antonio	Av. Montalvo y T. Halfants	-	032-741 618	-
6	Adventurandes Expediciones CIA. Ltda.	12 de Noviembre y Av. Montalvo	aventurandestavel@hotmail.com	032-740-925	-
7	Adventurandes Expediciones Suc.1	Eloy Alfaro y Oriente	aventurandes@yahoo.com	032-740 628	-
8	Baños Xtreme Sport	Maldonado y Eugenio Espejo	baniosxtrem@hotmail.com	032-741-627	-
9	Carrillo Hnos. CIA: Ltda.	16 de Diciembre y Martínez	stchservicioturistico@yahoo.com	032-740 373	-
10	Casahurco Travel CIA. Ltda.	Martínez y 12 de Noviembre	karla340@hotmail.com	03 274 1746	-
11	Conquistur	Pasaje Ermita de la Virgen	exitour2002@yahoo.com	022-741 289	-
12	Cordovatours	Maldonado y Eugenio Espejo	ojosvolcan@hotmail.com	032-740 923	www.cordovatours.banios.com
13	Deporturis CIA. Ltda.	Maldonado y Rocafuerte	deporturis@hotmail.com	032-742 284	-
14	Distracturs	Ambato y T. Halfants	distractur@hotmail.com	032-741 273	-
15	Distracturs Suc. 1	16 de Diciembre y Av. Montalvo	distractur@hotmail.com	032-741 273	-
16	Exodo Almendariz Suc. 1	Martínez y 12 de Noviembre	exodo_tours@yahoo.com	032-741 510	-
17	Expediciones Amazónicas	Oriente y T. Halfants	amazonicas2002@yahoo.com	032-740 506	www.teamecuador.com
18	Expediciones Amazónicas Suc. 1	Maldonado entre Ambato y Rocafuerte	expiamazonicas@yahoo.es	032-741 001	www.amazonicas.banios.com
19	Expediciones Amazónicas Suc. 2	Maldonado y Oriente	expoamazon@hotmail.com	032-741 627	-
20	Explorjungle Expediciones S.A.	16 de Diciembre y Av. Montalvo	-	032-740 605	-
21	Explorsacha CIA: Ltda.	16 de Diciembre y Oriente	aaexplorer@hotmail.com	-	-
22	Explorsierra Expediciones CIA Ltda.	Oriente y T. Halfants	explorsierra1@hotmail.com	032-742 771	-
23	Explorsierra Expediciones Suc. 1	16 de Diciembre y Martínez	-	032-741 213	-
24	Geotours	Ambato y T. Halfants	geotoursbanios@yahoo.es	032-741 344	www.geotoursecuador.banios.com

**AGENCIAS DE VIAJES**

<b>N</b>	<b>Operadoras</b>	<b>Dirección</b>	<b>e - mail</b>	<b>Teléfono</b>	<b>WEB</b>
25	Huilacuna 2	12 de Noviembre y Av. Montalvo	yojairatour@yahoo.com	032-742 909	-
26	Ivagatours	Rocafuerte entre 16 de Diciembre y Eloy Alfaro	ivagatours@hotmail.com	032-741 086	-
27	José dos perros	Maldonado y Martínez	josebalu_99@yahoo.com	032-740 746	-
28	Las Estancias CIA. Ltda.	Martínez y T. Halfants	-	032-742 530	-
29	Llanganates Expediciones	16 de Diciembre y Martínez	llanganatesagency@yahoo.es	032-741 076	www.llanganatesagency.com
30	Llanganates Expediciones Suc. 1	Ambato 16 de Diciembre	llanganatesagency@yahoo.es	032-741 076	www.llanganatesagency.com
31	Marberktours	Rocafuerte y T. Halfants	info_marberktour@yahoo.es	032-741 695	-
32	Mayotravel CIA. Ltda.	Martínez y Eloy Alfaro	mayotravel@yahoo.com	032-740 803	-
33	Mundo Nativo CIA. Ltda.	Martínez y Eloy Alfaro	-	098-402 514	www.mundo-nativo.ch
34	Naucosintour CIA. Ltda.	12 de Noviembre y Martínez	-	032-742 724	-
35	Pailón Travel CIA. Ltda.	Ambato y 16 de Diciembre	pailontravel@hotmail.com	032-740 949	-
36	Pailón Travel CIA. Ltda. Suc. 1	12 de Noviembre y Av. Montalvo	pailontravel@hotmail.com	032-740 949	-
37	Rain Forest CIA. Ltda.	Ambato y Maldonado	rainfor@interactive.net.ec	032-740 743	www.rainforestour.com.ec
38	Rain Forest CIA. Ltda. Suc 1	Maldonado y Ambato	rainfor@interactive.net.ec	032-740 743	www.rainforestour.com.ec
39	Rainbow Expeditions CIA. Ltda.	Martínez y Eloy Alfaro	rainbowexpeditions2005@hotmail.com	-	-
40	Roca Misteriosa	Eloy Alfaro y Martínez	rocamisteriosa_1@hotmail.com	032-742 021	-
41	Rutas Doradas Expediciones CIA. Ltda	Av. Amazonas – Barrio Pitiig	-	032-742 531	-
42	Sebastián Moya Expediciones CIA. Ltda	Oriente y T. Halfants	wulopez@hotmail.com	032-484 287	www.parquetropical.tripod.com
43	Selva y Hoteles Juri Juri	Martínez y Maldonado	jurijuri172@hotmail.com	032-743 182	www.jurijuritours.com
44	Team Adventure	Oriente y T. Halfants	info@teamecuador.com	032-742 195	www.teamecuador.com
45	Team Adventure Suc. 1	Eugenio Espejo y Maldonado	teamfulladventure@yahoo.com	032-742 196	www.teamecuador.com

**AGENCIAS DE VIAJES**

<b>N</b>	<b>Operadoras</b>	<b>Dirección</b>	<b>e - mail</b>	<b>Teléfono</b>	<b>WEB</b>
46	Topsport Adventure CIA Ltda.	Rocafuerte y Eloy Alfaro	top_adventur@yahoo.com	032-741 001	-
47	Topsport Adventure CIA Ltda. Suc 1	Martínez y 16 de Diciembre	top_adventur@yahoo.com	032-741 002	-
48	Tungurahua Explorer CIA. LTDA.	Oscar Efrén Reyes y Ambato	info@hotel-elbelen.com	032-741 024	www.hotel-elbelen.com
49	Turisamazonas Turismon	16 de Diciembre y Rocafuerte	wild.survivor@hotmail.com	032-742 289	-
50	Vascotours	Eloy Alfaro Av. Montalvo	vascotours@hotmail.com	032-741 017	www.vascotours@andinanet.net
51	Wonderful Ecuador	Oriente y Maldonado	wonderfulec@yahoo.com	032-741 580	-
52	Wonderful Ecuador Suc. 1	Eloy Alfaro y Ambato	wonderfulec@yahoo.com	032-740 637	-
53	Dorado Expediciones y Aventura	12 de Noviembre y Av. Montalvo	-	032-740 949	-
54	Torres Silva CIA. Ltda.	Oscar Efrén Reyes y Eugenio Espejo	-	032-741 068	-
52	Wonderful Ecuador Suc. 1	Eloy Alfaro y Ambato	wonderfulec@yahoo.com	032-740 637	-
53	Dorado Expediciones y Aventura	12 de Noviembre y Av. Montalvo	-	032-740 949	-
54	Torres Silva CIA. Ltda.	Oscar Efrén Reyes y Eugenio Espejo	-	032-741 068	-

**Cuadro 3 / Pág. 18**

<b>HOTELES</b>		
Ambato	Guayaquil 0108 Y Rocafuerte	2421937
De Las Flores	Av. El Rey 333 Y Mul Mul	2851424
Florida	Av. Miraflores 11-31	2422007
Emperador	Av. Cevallos 0818 Y Lalama	2424460
Miraflores	Av. Miraflores 227	2843224
Bellavista	Oriente Y Napo Pastaza	
Ejecutivo	12 De Noviembre 1230 Y Espejo	2825506
International Prestige	Quillanloma	
San Ignacio	Maldonado Y 12 De Noviembre	2823092
Tungurahua	Av. Cevallos 055 Y Ayllon	2823585
Internacional	12 De Noviembre Y Unidad Nacional	2821350
El Sol	Luis A. Martínez Y 12 De Noviembre	2825258

<b>HOSTALES</b>		
Acapulco	Quiz Quiz Y Ave. Atahualpa	2842316
Diana Carolina	Av. Miraflores 05175	2821539
El Jardin	Mexico 0399 Y El Salvador	2849501
Gran Hotel	Rocafuerte 1045 Y Lalama	2824235
El Rey	Av. El Rey Y Floreana	2826566
Señorial	Quito 0459 Y Av. Cevallos	2826249
Colony	12 De Noviembre 0124 Y Ave. El Rey	2825789
La Fornace	Dactiles Y Guaytambos	2422563
Imperial	12 De Noviembre 1664	2826636
Portugal	Juan Cajas 0136 Y Av. G. Suarez	2822476
El Rey 2	12 De Noviembre Y Mera	2822069
Hollydays	Olmedo 257 Y Castillo	2825920
Madrid	Juan Cajas	2827669
Paraiso	Lima Y Quillan	2851400
Segovia	B. Moreno S/N Y Av. De Los Shyris	2414844

<b>HOSTALES - RESIDENCIAS</b>		
Cevallos	Montalvo 06-75 Y Cevallos	
Oro Blue	Espejo 1036 Y Ave. Cevallos	
La Pradera	Av. Los Chasquis E Isidro Viteri	2422009
Amazonas	Isidro Viteri Y Bolivariana	2828343
Oriental	Av. Cevallos 04-26 Y 5 De Junio	2848616
Piramide Inn	Av. Cevallos Y M. Eguez	2852474
Ambato	Marieta De Veintimilla 878	2829705
America	Juan B. Vela 06-46 Y Mera	2421920
El Recreo	Camino El Rey 276 Y Saratoa	2822738
Guayaquil	Mera 311 Y 12 De Noviembre	2822171
Italia	Jose Mires 030 Y Pasaje Valdiviezo	2849647
La Lira	Av. Atahualpa Y Caspicara	2823886
Laurita	Mera 754 Y 12 De Noviembre	2845409
Manabi	Cuenca Y Fernandez	2842314
Manabi # 1	Rumiñahui 0309 Y Jose Suarez	2821372
Mary	Santa Cruz Y Amazonas	2826693
Metropolitano	Condor Y Ave. Bolivariana	2848455
Nacional	Juan B. Vela 104 Y Lalama	2849601
Napo	12 De Noviembre 1658 Y Montalvo	2841356
Nueve De Octubre	Mera 326 Y 12 De Noviembre	2821609
Pichincha	12 De Noviembre 0214 Y Calderon	2824469
Princess	Av. Cevallos 2510	2820018
Royal	Av. Cevallos 0560 Y Vargas Torres	2821752
San Andres	12 De Noviembre 6 26 Y Montalvo	2823072
Union 1	Espejo 323 Y 12 De Noviembre	2823528
Union 2-Santa Marianita	Cotacachi 118 Y Av. El Rey	2821604
Bolivariano	Av. Bolivariana Y Fco. Navarrete	2822375

<b>HOSTERÍAS</b>		2824215
Quinta Loren	Av. Los Taxos Y Guaytambos	2846165

<b>MOTELES</b>		
Las Gaviotas	Yacupamba	2854461
Cisne Imperial	Via A Canton Pillaro (Izamba)	2854508
El Eden	Quillanloma Km2 Via Pillaro	2841556
Los Pinos	Via A Picaihua	
Monaco	Barrio Cristal Via A Baños	2826588
La Pradera	Km. 7 Via A Riobamba	
Rancho	Izamba Control Norte	2854580
El Rosal	Panamericana Norte Km. 7	2854272
<b>PENSIÓNES</b>		
Astoria	Marieta De Veintimilla Y Lalama	2823196
Esmeraldas	12 De Noviembre 16-50 Y Mera	
Savannah	Garcia Moreno Y Manuela Cañizares	2411220

**Cuadro 4 / Pág. 18.**

<b>AGENCIAS DE VIAJES</b>	<b>DIRECCIÓN</b>	<b>TELF.</b>
Barose	Bolívar 1922 Y Castillo	2828912
Borches Viajes	Bolivar 1054 Y Tomas Sevilla	
Cantabria Tours	Sucre 1119 Y Guayaquil	2412696
Clan-Tour	Av. Cevallos 536 Y Castillo	2412036
Darvitur	Bolivar 1723 Y Mera	2828541
Delgado Travel Viaj.Y Turmo.	Cevallos 1229 Y Espejo	2845554
Freire Turismo Fretur S.A.	Rocafuerte 1462 Y Castillo	2825881
K Y M Planet Travel	Av. Cevallos Y Tomas Cevilla	
Magui Turismo	Mera 325 Y 12 De Noviembre	2422229
Maxi Promociones	Bolivar 20 23 Y Quito	2826130
Metro Ambato S.A.	Av. Los Capulies C.C.Caracol # 59 62	2820211
Metropromociones	Bolivar 2023 Y Quito	2844749
Suarez Y Jacome	Olmedo 12-14 Y Cevallos	2826200
Velaguitravel	Martinez 0432 Y Bolivar	2822417
Tycatours	Primera Imprenta 0534 Y V. Torres	
Paraiso Travel	Av.Cevallos 0981 Y Tomas Sevilla	2822417
Costabella Tour	Bolivar 1750 Y Montalvo	



