

CAPÍTULO 1

GENERALIDADES

1.1 ANTECEDENTES:

Este proyecto busca desarrollar turísticamente una ruta de cascadas, denominadas como “ruta” debido a la gran variedad en cuanto al número de cascadas que existen en estos dos senderos que se busca promocionar.

Las cascadas se encuentran ubicadas en la Parroquia de Rumipamba, Cantón Rumiñahui, Provincia de Pichincha.

Observando el gran potencial turístico de la zona: Ubicación cercana a grandes poblados urbanos, biodiversidad de la zona, paisajes típicos de serranía ecuatoriana, cercanía con otros atractivos, se busca dar a conocer el lugar, que no ha sido difundido a gran magnitud, sino que más bien pocos conocen y lo han visitado por referencias de conocidos mas no por medios publicitarios.

En el presente capítulo se analizará la situación actual de este tipo de atractivos a nivel mundial y a nivel nacional para observar el desempeño turístico de estos destinos, que atraen gran número de visitantes debido a la belleza natural que proyectan. Posteriormente es importante investigar las características del Cantón en el que están ubicadas las cascadas para obtener un panorama general natural y cultural, con el objeto de determinar si éste puede convertirse en un destino turístico importante a nivel nacional e internacional y por último se analizará las características naturales, culturales de la zona del proyecto con el objetivo de obtener información adecuada para presentar un proyecto turístico competitivo.

1.2 PLANTEAMIENTO PROBLEMA:

La actividad turística es una actividad que aporta de gran manera para el desarrollo de los países, es así como ésta aporta para la generación de empleos directos e indirectos además de que es una de las principales actividades generadoras del PIB a nivel mundial.

En el Ecuador existen varios destinos atractivos tanto para turistas nacionales como para turistas extranjeros, lamentablemente no se impulsa el estudio de nuevos proyectos turísticos que tienen muchas potencialidades turísticas como es el caso de los dos senderos objeto de este estudio, que con todo el potencial para convertirse un destino competitivo no tienen la oportunidad de desarrollarse por falta de iniciativa pública y privada.

1.2.1 FORMULACIÓN:

Será factible desarrollar turísticamente la ruta de las cascadas ubicadas en el Sector de Rumipamba, Cantón Rumiñahui.

1.3 OBJETIVOS DEL ESTUDIO:

1.3.1 Objetivo General:

- Estudiar como desarrollar turísticamente la ruta de las cascadas ubicadas en el Sector de Rumipamba, Cantón Rumiñahui, de manera que se fomenten las visitas al sitio, se generen ingresos para la población del sector y para el cantón, promoviendo la conservación del recurso.

1.3.2 Objetivos Específicos:

- Investigar acerca de todas las características naturales y culturales que posee el atractivo, además de analizar los servicios de destinos similares nacionales e internacionalmente, para que dicha información sea la base del camino hacia la creación de un destino completo.

- Realizar un estudio de mercado que permita conocer efectivamente las características del producto en base a los requerimientos del mercado objetivo, además de estructurar un plan de marketing, para que en base a estrategias de mercado se pueda posesionar al producto y convertirlo en un destino competitivo.
- Establecer el modelo de gestión para el proyecto con la finalidad de definir la conformación del mejor equipo de trabajo y como estarán distribuidas las responsabilidades, a fin de conseguir la calidad del servicio la esperada.
- Evaluar los posibles impactos provenientes de la actividad turística, para mitigar y prevenir los mismos, en base a un plan de manejo que involucre a todos los actores.
- Realizar un estudio financiero que permita analizar la inversión del proyecto, métodos de evaluación de proyectos y proyecciones para determinar si la creación del proyecto producirá o no rentabilidad.

1.4 JUSTIFICACIÓN DE LA INVESTIGACIÓN:

Al conocer Rumipamba se pueden crear varias sensaciones, al visitarlo se puede observar a simple vista que tiene muchas potencialidades turísticas, y que su gente tiene bastante predisposición para colaborar con el desarrollo turístico del sector, desde temprana edad todos quieren guiar y participar.

Por otro lado se busca aportar de la mejor manera para el desarrollo del departamento turístico del cantón, colaborando con un proyecto que se ha anhelado su impulso desde hace mucho tiempo, pero que por falta de recursos no se ha podido concretar.


Este proyecto tiene varios beneficiarios además de los participantes en la creación y producción del producto, están los clientes que gozarán de una nueva alternativa de turismo ecológico, para los fines de semana.

1.5 DATOS GENERALES:

1.5.1 Cascadas en el Mundo:

“Cascada, o salto de agua, descenso súbito de una corriente de agua o río sobre un declive empinado de su lecho, a veces en caída libre. El término catarata se aplica a cascadas de gran tamaño. Se puede restringir el término cascada a los saltos de agua que, al caer, no pierden el contacto con el lecho de la corriente; es el caso de los mayores saltos de agua.”¹

- **CATARATAS DEL NIÁGARA**



Cataratas del Niágara

Fuente: www.sgi.org

Las **cataratas del Niágara** son un grupo de cascadas situadas en el río Niágara en la zona oriental de Norteamérica, en la frontera entre los Estados Unidos y Canadá.

Comprenden tres cataratas: Las «cataratas canadienses» (Ontario), las cataratas americanas» (Nueva York) y las más pequeñas, las «cataratas Velo de Novia». Aunque no tienen una gran altura, son amplias, y tienen el mayor volumen de América del Norte.

Las raíces históricas de las cataratas del Niágara se encuentran en la glaciación de Wisconsin. «Niágara» es originario de una palabra iroquesa que significa «trueno de agua».

¹ Biblioteca de Consulta Microsoft ® Encarta ® 2005

Son un sitio de turismo compartido por las ciudades de Niagara Falls (Nueva York) y Niagara Falls (Ontario).

Aporte para la sociedad:

Descubiertas por colonizadores europeos se han hecho muy populares, no sólo por su belleza sino también por ser una fuente de energía y un gran proyecto de conservación medioambiental.

Aportan electricidad a poblaciones locales aledañas tanto de Canadá como de Estados Unidos como a la importante ciudad de Buffalo.

En la actualidad existen grandes esfuerzos por preservar la belleza natural de las cataratas debido al deterioro que se está produciendo por la erosión como resultado del desvío de grandes cantidades de agua para las plantas hidroeléctricas. Estos esfuerzos incluyen la disminución de la desviación del agua.

Otro esfuerzo de conservación fue la creación de Parques Nacionales para la adecuada preservación del entorno natural, tratando de conseguir un desarrollo sostenible.

Por otro lado han sido el punto de partida para la creación de varios negocios locales, aeropuertos internacionales, generando un gran número de fuentes de empleo e incluso la construcción de una importante universidad canadiense: La Universidad del Niágara.


Turismo en las cataratas del Niágara:

La belleza natural de las cataratas ha provocado el interés de varios productores de cine e incluso de televisión, por lo que se han filmado varias escenas en este paraje natural, por lo que la popularidad del mismo se incremento después de estrenadas estas películas.

Con el desarrollo del turismo internacional, las visitas anuales superaron los 14 millones de turistas en el año 2003.

La actividad turística en las cataratas esta marcada por una gran concentración de turistas en la época de verano. Se han modificado varios elementos para crear distracciones a los turistas que las visitan:

- En el lado canadiense por ejemplo la iluminación artificial de las cataratas después del ocaso.
- En el Parque Reina Victoria, existen plataformas en las que se observa una espectacular vista de las cataratas estadounidenses y canadienses, también existen senderos que desembocan en observatorios en los que se tiene la ilusión de estar debajo de las cataratas.
- En cuanto al lado estadounidense, se puede observar a las cataratas desde el Parque Prospect, en el cual existe una torre de observación para las mismas. También existen excursiones hacia un punto debajo de la caída de agua denominada “Velo de Novia”. Están también tour guiados en buses como el Niagara Scenic Trolley.
- Existen también cruceros encargados de hacer recorridos por debajo de las cataratas: Los cruceros Maid of the Mist llevan pasajeros por debajo de las cataratas.
- Otro elemento de recreación es el Spanish Aerocar, es un cablecarril que lleva pasajeros desde el lado canadiense hasta debajo de las cataratas.
- Otras atracciones incluyen visita a viñedos, casinos, festivales de teatro.
- **IGUAZU:**



Cataratas de Iguazú

Fuente: www.amazingperu.com

Cataratas que trazan la frontera entre Argentina, Brasil y Paraguay. Su altura varía entre 60 y 80 metros.

Estas cataratas se encuentran ubicadas dentro del Parque Nacional do Iguazu, el mayor de Brasil, que limita con el Parque Nacional Iguazú (Argentina).

A unos 25 km de la unión del río Iguazú con el Paraná se encuentran las famosas cataratas del Iguazú, que, con más de 270 cascadas, superan en tamaño a las cataratas del Niágara.

Durante la época seca se forman dos crestas de agua, cada una de 732 m de anchura, que en la época de lluvias se unen para formar una enorme catarata de unos 3 km de largo. Un 30% de las mismas se extienden en el territorio de Brasil y un 70% en el de Argentina. Los Saltos Unión, General San Martín, Bosetti, Dos Hermanas y otros son los más importantes.

Turismo en las cataratas de Iguazú:

En estas famosas cataratas se puede realizar una serie de actividades turísticas, que atraen a turistas durante todo el año, como:

- Paseos náuticos.
- Visitas a comunidades guaraníes.
- Senderismo.
- Mountain bike (Ciclismo de montaña).
- Cabalgatas por la selva
- Bird-Watching (Observación de aves), en esta actividad existen dos opciones: Birding: por distintos ambientes y avistaje de especies raras y amenazadas.
- Safaris fotográficos en la selva misionera.
- En la región se practica tanto la pesca en bote como desde la costa
- Visitas a las Cataratas durante las noches de luna llena, y
- En cuanto a turismo de aventura: se combinan travesías en vehículos 4x4, trekking, cannopy y rappel en las inmediaciones del Parque Nacional Iguazú.

- **SALTO DEL ÁNGEL:**



Salto del Ángel

Fuente: turcon.blogia.com

Catarata que se localiza al sureste de Venezuela, situada en el río Churún, afluente del Carrao. Es la catarata ininterrumpida más alta del mundo, su caída es de 979 m desde la mesa de Auyan Tepuy, en las selvas del macizo de las Guayanas. Se encuentra dentro del Parque Nacional Canaima. Fue descubierta en 1937 por el aviador estadounidense James C. Ángel.

Turismo en las cataratas del Salto del Ángel:

Debido a la ubicación de la cascada, se realizan las siguientes actividades:

- Sobrevuelos en aviones de visión panorámica.
- Excursiones en embarcaciones denominadas “curiaras” (botes) recubiertas con fibra de vidrio que ofrecen mejor resistencia al agua, combinándose con caminatas que llegan a la base de la cascada, excursiones que generalmente duran dos o tres días.

1.5.2 Cascadas en el Ecuador:

A) CASCADA DE SAN RAFAEL:



Cascada de San Rafael

Fuente: www.uct.edu.ec

Datos Generales:

Ubicación: Provincia de Napo y Sucumbíos.

Es una espectacular caída de agua del río Quijos de 160 metros de altura.

Se puede observar con frecuencia gran variedad de aves como el gallito de la peña.

Servicios Generales:

Además de las visitas a la cascada, es posible alojarse en un campamento privado: San Rafael Lodge, que ofrece también excursiones hacia el volcán Reventador, bosque primario y hacia la cascada.

B) PAILÓN DEL DIABLO:



Pailón del Diablo

Fuente: www.baniosadn.com.ec

Datos Generales:

Ubicación: Provincia de Tungurahua.

Está formada por las aguas del Río Verde; su nombre se debe a la formación similar de una paila y además cuando se la observa desde el puente colgante, en la roca se divisa la cara del diablo.

Servicios Generales:

Se encuentra ubicada a 18 kilómetros en la vía Baños – Puyo, en la parroquia de Río Verde, desde donde se debe tomar un sendero y en caminata de 20 minutos para poder llegar a la cascada.

Cuenta con servicio de un bar – restaurante que ofrece el servicio de alimentación, y al otro lado del puente colgante se encuentra una pequeña hostería, que ofrece el servicio de alojamiento.

C) CASCADA MANTO DE LA NOVIA:



Manto de la Novia

Fuente: www.baniosadn.com.ec

Datos Generales:

Ubicación: Provincia de Tungurahua.

Está formada con las aguas del Río Chinchín, su nombre se debe a que la blancura de sus aguas se asemeja a un manto de novia.

Está ubicada a 11 kilómetros en la vía Baños – Puyo.

Servicios generales:

Se puede llegar al pie de la cascada en una caminata aproximada de 30 minutos. También se la puede observar al cruzar la tarabita, la misma que conduce al caserío de Chinchín, desde donde también se puede caminar hacia la cascada.

En el lugar se puede encontrar pequeños negocios con servicios básicos y junto a la cascada se encuentra una pequeña hostería con servicios de alojamiento y alimentación.

D) CASCADA DE PEGUCHE:



Cascada de Peguche
Fuente: www.otavalo.gov.ec

Datos Generales:

Ubicación: Provincia de Imbabura

Situada al extremo nororiental de la ciudad de Otavalo, es un hermoso salto de agua de 18 m de altura, está formado por aguas del río Peguche que nace en el lago San Pablo, luego del salto el río cambia de nombre a Jatun Yacu (agua grande). Se encuentra ubicado a tres kilómetros de la ciudad de Otavalo.

Servicios generales:

El atractivo principal de la zona además de la belleza paisajística de esta cascada es el valor cultural que tiene la misma pues para los indígenas que habitan en el sector este recurso les provee de energía para las actividades cotidianas y además es un elemento fundamental para la preparación de varias de sus festividades populares y es que acuden antes de las festividades para realizarse un baño y prepararse espiritualmente para tan larga jornada de fiestas.

Entre las actividades que se pueden realizar están:

Senderismo; Ciclismo de Montaña; Baño espiritual; compra de artesanías,

E) CASCADA CABELLERA DE LA VIRGEN:



Cascada Cabellera de la Virgen:

Fuente: www.baniosadn.com.ec

Datos Generales:

Ubicación: Provincia de Tungurahua.

Esta cascada nace en el cerro de Bellavista, es la única en el país que se encuentra en la zona urbana y se la puede admirar desde cualquier sitio de la ciudad.

Servicios generales:

Como atractivo complementario tenemos las Termas de la Virgen, las mismas que se encuentran junto a la cascada. En cuanto al servicio de alimentación, están los puestos de comidas típicas que se encuentran junto a las Termas de la Virgen.

1.5.3 Cantón Rumiñahui:

El proyecto se encuentra localizado en el Cantón Rumiñahui en la Provincia de Pichincha.

El Cantón Rumiñahui o Valle de los Chillos como comúnmente se conoce a gran parte de su territorio, basa su nombre en “Chillo” o maíz ya que los indígenas que habitaban estas tierras cultivan principalmente este producto; otra leyenda que se repite es la que habla de que existe un pájaro choglero que vive en los maizales y produce un sonido “chillo”, “chillo”.



Cantones Provincia de Pichincha

Fuente: p.vtourist.com

1.5.3.1 División Política

El cantón está dividido en 5 parroquias: las tres primeras son parroquias urbanas y las dos siguientes rurales:



División Política

Fuente: www.ruminahui.gov.ec

San Rafael	2 Km ²
San Pedro de Taboada	4 Km ²
Sangolquí	49 Km ²
Cotogchoa	34 Km ²
Rumipamba	40 Km ²

1.5.3.2 Orografía:

El cantón está ubicado en el Valle de los Chillos, rodeado de regiones naturales como el cerro Llano del norte; las laderas y las estribaciones de los cerros Pasochoa y Sincholagua al sur; las pendientes exteriores de la Cordillera Central de los Andes, además de la loma de Puengasí que es la que separa a Quito del Valle de los Chillos al oeste.

1.5.3.3 Hidrografía:

La Humedad del Cantón es acrecentada por varios ríos : San Nicolás, Capelo, Santa Clara, Tinajillas, Sambache, Cachaco, Pita y el río San Pedro, éste último es considerado como el más importante de la Hoya de Guayllabamba, para luego pasar a formar parte del Río Esmeraldas.

1.5.3.4 Clima:

El clima en el Cantón Rumiñahui es templado y propicio para la agricultura. Los solsticios de verano e invierno se presentan de junio a septiembre, y se caracteriza por una sequía prolongada y por fuertes vientos; los meses de mayores precipitaciones son por lo general marzo, abril y octubre.

Dentro del valle y las laderas y estribaciones del Pasocha, el clima del cantón varía entre 8 y 26 °C. El mes que presenta más altas temperaturas es octubre con 26.1 °C y el mes más frío es julio con 12 °C. Esto está en contraste con los días más soleados que presenta el mes de julio.

Los días con más nubosidad son los meses de octubre a marzo.

La pluviosidad del cantón presenta en general precipitaciones torrenciales y continuas; el mes de mayor precipitación es marzo y julio el mes más seco.

1.5.3.5 Atractivos Turísticos del Cantón:



Fiesta del Maíz y del Turismo

Fuente: Isabel Gutiérrez

Rumiñahui es un cantón que cuenta con gran variedad de atractivos naturales y culturales. Entre los principales atractivos culturales encontramos:

- **Monumentos:**

Al maíz y al colibrí: Obras realizadas por el famoso pintor y escultor Gonzalo Endara Crow. La mazorca en honor al gran número de cultivos de maíz que existen en la zona, al igual que el colibrí por la gran variedad de estas aves que habitan en este sector.

Monumento Nacional al General Rumiñahui: Obra realizada por el pintor y escultor Oswaldo Guayasamín. Este monumento de bronce y de 8 metros de altura, simboliza la pujanza de nuestro pueblo.

- **Haciendas:**

Chillo Compañía: Sitio en el que se reunían los próceres de la independencia para lograr lo que después sería el Primer Grito de la Independencia en América un diez de agosto de 1809.

Hacienda el Cortijo: Se estableció en el año de 1942 como una hacienda ganadera. Fue totalmente restaurada para convertirse en un restaurante de lujo.

- **Fiestas:**

Fiesta del maíz y del turismo: La llamada Fiesta del Maíz y del Turismo se organiza con mucho entusiasmo alrededor del 8 de septiembre con bandas, juegos populares, elección de la Reina del maíz, danzas, corridas de toros, y riñas de gallos, juegos pirotécnicos, comidas típicas, entre otras actividades.

Fiestas de Cantonización: Fiestas que se celebran el mes de mayo para conmemorar la cantonización del 31 de mayo de 1938; entre los actos programados se distinguen los siguientes: exposiciones de arte y fotografía, la elección de reinas del Cantón, la Cabalgata de Identidad Rumiñahuense, la gymnkana de autos, pregón de fiestas; festivales: de comidas típicas, coros, danza, bandas de guerra y de pueblo, bailes populares en los barrios y parroquias de Rumiñahui. Además el Programa de Fiestas incluye la ciclo vida, el día del desafío, la noche sangolquileña, el embanderamiento de la ciudad, y la Sesión Solemne. estas fiestas son celebradas en todas las parroquias del Cantón incluyendo a la Parroquia de Rumipamba, en la que se realizan toros populares, cabalgatas, bailes populares.

1.5.4 Características de la Zona del Proyecto:

Datos de Rumipamba o “Piedra Plana”:



Fiesta Cantonización Rumiñahui
Fuente: Isabel Gutiérrez A.

1.5.4.1 Localización:

Al sureste del Cantón Rumiñahui, Provincia de Pichincha.

1. 5.4.2 Barrios:

La Moca, Barrio Central, Vallecito, San Antonio, Tanipamba

1. 5.4.3 Superficie:

41,32 km²

1. 5.4.4 Accesibilidad:

Existen tres rutas de acceso hacia el sector todas ellas consideradas como de segundo orden:

- Av. Atahualpa (Sangolquí), ruta por la cual atravesó el camino del inca, como referencia de inicio del camino está al Colegio Integral. Duración: 30 minutos.
- Av. Juan de Salinas (Sangolquí), como referencia de inicio del camino está el sector de Selva Alegre. Duración: 30 a 35 minutos.

- Av. Inés Gangotena (Sangolquí), como referencia de inicio del camino está la Av. Gral. Rumiñahui a la altura del semáforo de Inchalillo. Duración: 1 hora.

Transporte:

- El recorrido puede ser en automóvil (recomendado para la ruta que sale desde la Av. Juan de Salinas y jeep propio para cualquiera de los tres recorridos.
- También puede realizarse en transporte público en la compañía: CALSIG EXPRESS, que sale de Sangolquí de lunes a viernes a las 6 y 11 am y a las 14 y 19 pm; sábado y domingo: 8:00 am y 14:00 pm; El costo de este recorrido sólo de ida es de \$ 0.60.

1. 5.4.5 Altura:

2900 – 3400 metros.

1. 5.4.6 Zona de Vida:

Bosque Húmedo Montano bajo- Páramo.

1. 5.4.7 Hidrografía:

El Río que atraviesa esta parroquia es el río Pita, que nace de los deshielos del Volcán Cotopaxi, con una temperatura promedio de 8 grados centígrados, atraviesa las provincias de Cotopaxi y Pichincha, para desembocar en el Río Guayabamba. De este río se forman gran variedad de cascadas como las localizadas en esta parroquia.

1. 5.4.8 Clima:

Temperatura promedio: 12 grados centígrados.

1. 5.4.9 Precipitación:

Los meses de mayores precipitaciones son por lo general abril y octubre.

1. 5.4.10 Historia

La historia de esta parroquia como de todo el Ecuador es un atractivo cultural muy interesante que no ha sido explotado en su totalidad, en este sentido la investigación periódica puede dar un gran potencial y ser un soporte para este tipo de atractivos que si bien tienen un atractivo natural y de aventura muy importante se completarían aún más tomando en cuenta toda esta riqueza histórica.

La actual zona de Rumipamba, en épocas de los incas, fue un asentamiento indígena poblado por Mitmakunas (indígenas desterrados de su tierra cuando se oponían a la conquista incaica), estos comerciantes se trasladaban desde diferentes lugares del imperio Inca a través del “Ingañan” o red de caminos de dicho imperio (que se mantiene en la actualidad en un sector de Rumipamba).

Un personaje importante en la época incaica fue Quimbalemo, cacique indígena que peleó junto al General Rumiñahui en la Batalla contra los españoles, quien tenía a su dominio los pueblos del Valle de Chillo entre los que se encontraba “Anan Chillo” (Actual Parroquia de Rumipamba. Cabe destacar que fue uno de los últimos pueblos en rendirse ante la conquista española y fue asesinado justamente por no revelar donde se encontraban escondidos los tesoros.

Otro personaje importante de la historia ecuatoriana que forma parte del desarrollo de vivencias de esta parroquia fue Fabricio Francisco Cantuña a quien se le atribuye la mítica construcción de La Capilla de Naturales de Cantuña junto a la Iglesia de San Francisco de Quito, este personaje fue propietario del Valle de Cantuña como se lo denominaba.

El camino que conduce a Rumipamba y que conecta al Valle de los Chillos con el Volcán Cotopaxi, tiene mucha historia además de formar parte de los vestigios del Ingañan, también fue uno de los caminos utilizados por el Gral. Antonio José de Sucre, quien viniendo de la Latacunga el mes de Mayo de 1822 llegó a la Hacienda Chillo Compañía y la Quinta Bolivia (lugares de abastecimiento y descanso de sus tropas) para posteriormente marcar la historia el 24 de mayo de 1822 tras la victoria en la Batalla de Pichincha.

La parroquia de Rumipamba fue fundada el 31 de mayo de 1938. Se conoce que su formación y nacimiento como parroquia se dio como producto de la unión de tres haciendas: El Suro, Rumipamba y San Antonio.

1. 5.4.11 Actividad Turística en Rumipamba:

La parroquia de Rumipamba, en la actualidad esta siendo manejada desde el punto de vista turístico con la denominación de “Rumipamba Pueblo de Páramo” que hace relación a su ubicación. El manejo de la misma se da mediante un trabajo conjunto entre los pobladores del sector, y la Dirección de Turismo del cantón.

Posee varios atractivos turísticos entre los que destacan los dos senderos de las cascadas que parten del mismo sector de denominación la “Caldera”:

Sendero 1: Cascadas de Vilatuña: La caminata dura aproximadamente de una hora y media a dos horas

Sendero 2: Cascada de Cóndor Machay. Tiempo de caminata aproximado tres horas.

La guianza es realizada por los guías del sector, tomando grupos de hasta 15 personas por guía.

Promoción en la actualidad:

Internet como elemento de páginas de promoción del cantón Rumiñahui, información general.

Trípticos realizados por la Dirección de Turismo del cantón.

1.5.5 Información de las Cascadas:

(*Ver Anexo 1*)

1.5.5.1 CASCADAS DE VILATUÑA:



Cascadas de Vilatuña

Fuente: Municipio de Rumiñahui


Vilatuña: Debe su nombre a que el cacique de esta tierras de nombre Vilatuña, realizaba sus baños sagrados en estas cascadas.

Este es un sendero que parte de la zona denominada la “Caldera”, de aquí se toma un camino de 1800 metros de recorrido hacia el norte que toma aproximadamente de una hora y treinta minutos a dos horas. Durante el recorrido se toman siete cruces por el río admirando en este trayecto cinco caídas de agua de diversas alturas y formas:

1.5.5.1.a Alturas:

- Ballenita:
- Tobogán natural y Vado.
- Velo de Novia
- Altura: 20 metros.
- Manto de la Virgen
- 25 metros
- Pailón del Diablo
- 18 metros
- Cascada de Vilatuña:
- 60 metros

1.5.5.2 CASCADA CÓNDOR MACHAY:



Cascada Cóndor Machay
Fuente: Municipio de Rumiñahui

Cóndor Machay: Frase quichua que significa “Cueva del Cóndor”.

Este sendero parte de la misma zona de denominación la “Caldera”, se toma un recorrido de 2800 metros con una duración de dos horas y media a tres horas para llegar a la cascada. En el trayecto atravesamos 9 cruces.

1. 5.5.2.a Altura:

90 metros, considerada la cascada con mayor altura del cantón.

1.5.5.3 Flora y Fauna:



Flora de la zona del Proyecto

Fuente: Isabel Gutiérrez

Cuadro 1.1

Nombre: Flora de la zona del Proyecto

Nombre Común	Nombre Científico
Aliso	<i>Alnus acuminatus</i>
Achupalla	<i>Puya clavata-herculis</i>
Arrayán	<i>Myricianthes halli</i>
Diente de León.	<i>Taraxacum officinalis</i>
Guanto	<i>Brugmansia sanguinea</i>
Huaycundo	<i>Tillandsia recurvata</i>
Laurel	<i>Myrica pubescens</i>
Mora	<i>Rubus sp</i>
Pumamaqui	<i>Oreopanax argentatus</i>
Quishuar	<i>Buddleja incana</i>
Romerillo	<i>Hypericum laricifulium</i>
Taxo de monte	<i>Passiflora mixta</i>
Sigse	<i>Cortaderia nítida</i>

Fuente: Víctor Hugo Alcocer (Guía Rumipamba)



Fauna de la zona del Proyecto

Fuente: Eco zoológico San Martín

Cuadro 1.2

Nombre: Fauna de la zona del Proyecto

Nombre Común	Nombre Científico
Ardilla	<i>Sciurus granatensis</i>
Cóndor	<i>Vultur gryphus</i>
Golondrinas.	<i>Notiochelidon murina</i>
Tórtolas	<i>Zenaida auriculata</i>
Quilicos	<i>Falco sparverius</i>
Pato de torrente	<i>Anas andium</i>
Quinde cola larga	<i>Lesbia victoriae</i>
Quinde café	<i>Aglaeactis cupripennis</i>
Pava de Monte	<i>Penélope montagnii</i>
Cervicabras	<i>Mazama Rufina</i>
Trucha arco iris	<i>Onchocynchus mykiss</i>
Trucha plateada	<i>Salmo trutta</i>
Lobo de Páramo.	<i>Pseudalopex culpae</i>
Chucuri	<i>Mustela frenata</i>

Fuente: Víctor Hugo Alcocer (Guía Rumipamba)

1.5.5.4 ATRACTIVOS TURÍSTICOS CERCANOS

(Ver Anexo 1)

A) CHORRERA DEL PITA:



Chorrera del Pita
Fuente: www.codeso.com

Categoría: Sitio Natural².

Para llegar a esta cascada que posee una altura aproximada de 60 mts. Se tienen tres opciones de senderos:

- "La pequeña aventura" que es un circuito de 25 minutos;
- "La mediana aventura" que es un circuito de 45 minutos; y la
- "La gran aventura" que es un circuito de 120 minutos, esta última opción es la que conduce a la Chorrera del Río Pita

Servicios:

- Servicio de guianza
- Restaurante
- Área designada para camping.

Acceso:

Poblado de Referencia:

Cashapamba: 45 minutos.

² GARCÍA, Ana, "Guía para la elaboración de productos turísticos", Corporación Metropolitana de Turismo, pág. 15

B) PASOCHOA:



Pasocha

Fuente: www.hosteria-papagayo.com

Categoría: Sitio Natural.

Refugio de Vida Silvestre Pasocha tiene una superficie de 500 hectáreas. Contiene uno de los últimos reductos de bosque andino de la sierra ecuatoriana.

En la actualidad, el Pasocha es un área protegida modelo, basada en el autofinanciamiento y destinada a elevar el nivel de conciencia ambiental de la población.

FLORA

Árboles como el pumamaqui, el polilepis, el laurel, la palma de ramos y otras 60 especies.

FAUNA

Sobresale una avifauna con más de 132 especies registradas entre las que se cuenta al cóndor andino y gran variedad de colibríes y tangaras; se sabe además que en este bosque existen mamíferos como el cuchucho, la raposa, e incluso musarañas, todos ellos muy difíciles de observar actualmente en la serranía ecuatoriana.

Servicios:

- El CEAP: El centro de Educación Ambiental Pasocha abierto todos los días.
- Restaurante: El Chozón Comedor, ofrece comida típica ecuatoriana.

Senderos:

- Del Colibrí (30 minutos aproximadamente) fácil recorrido.
- Amiga Naturaleza (30 minutos aproximadamente) fácil recorrido.

- Bosque para todos (1 hora aproximadamente) un poco de esfuerzo.
- Mayaguayacu (2 horas aproximadamente) buen esfuerzo.
- Palma de Cera (4 horas aproximadamente) mucho esfuerzo.
- Los Pantzas (8 horas aproximadamente) gran esfuerzo.

Programas/Actividades

- Tours especializados.
- Caminatas por senderos: observación del paisaje, aves, plantas, fotografía, etc.
- Caminatas nocturnas: observación de animales como zorrillos, conejos, pumas, etc.
- Cursos de flora, fauna, ecosistemas andinos, interpretación y educación ambiental, ecología, vulcanología etc.
- Áreas de pic-nic.
- Áreas de fotografía.

Facilidades de hospedaje y campamento:

- Campamento:

Existe una zona destinada para camping en la que no existe conexión eléctrica.

El costo para nacionales es de 50 ctvs de dólar y para extranjeros de 3.00 dólares por noche.

- Otros lugares para hospedarse:

Dentro del Centro de Educación Ambiental existen dos albergues cada uno con capacidad para 10 personas, el costo por noche para nacionales es de 1 dólar, para extranjeros 5 dólares.

Acceso:

Volcán:

Poblado de Referencia:

Rumipamba: 30 minutos.

Refugio Vida Silvestre:

Poblado de Referencia:

Amaguaña: 1 hora

C) CASCADA DE PADRE URCO



Cascada de Padre Urco
Fuente: www.ruminahui.gov.ec

Categoría: Sitio Natural.

El nombre de Padre Urco se debe a una formación pétreo junto a la cascada, la que a la distancia se asemeja a un sacerdote con un libro en las manos. Ubicada en el sector de Pullincate de Larcos, parroquia de Cotogchoa.

La altura de la cascada es de aproximadamente 25 m., cuya fuerza de desplome de sus aguas produce una especie de llovizna

El trayecto hacia la cascada se podrá admirar y disfrutar del paraíso natural que ofrecen las faldas del Pasochoa, cuya flora y fauna, propia de los páramos de la región interandina.

FAUNA:

Se observan una serie de aves, tal es el caso del Gorrión (*Zonotrichia capensis*); el Mirlo grande (*Turdus fuscater*); el Colibrí (*Lesbia sp*); el Huiracchuro (*Pheticus chrysopeplus*). En cuanto a mamíferos se pueden encontrar el Zorro (*Culpes culpes*) y el Chucuri (*Mustale frenata*).

FLORA:

Se encuentran especies de plantas nativas en peligro de extinción, como el Puma maqui (*Oreopanax sp.*); el Aliso (*Agnus acuminata*); el Arrayán (*Myrcianthes sp*); el Quishuar (*Buddleja sp*); el Suro (*Chasquea scandeus*).

Acceso:

Poblado de Referencia:

Cotogchoa: 30 minutos hasta el inicio del sendero.

Duración del sendero: 30 minutos.

D) REFUGIO EL CÓNDOR

Categoría: Sitio Natural.

En este bosque protector privado, posee 530 hectáreas, de las cuales 50 son bosque nativo, se pueden encontrar varias vertientes de agua, por lo que se busca implantar nuevas estrategias de conservación considerando prioritario el desarrollo de turismo sostenible en el área.

Senderos:

Duración de todos los trayectos considerada de ida y vuelta

- Chaquiñan: 30 – 40 minutos
- Urcuñan: 2 horas
- Jatunñan: 5 horas
- Bosqueñan: Todavía no abierto
- Cóndorcucho: 3 horas

FLORA:

Pumamaqui, Aliso, Quishuar, Arrayán, Romerillo, Huila, Mortiño, Polylepis

FAUNA:

Conejo Salvaje, Lobo de páramo, Perdices, Cóndor, Licacos, Curiquingues, Gavilanes.

Acceso:

Poblado de referencia:

Rumipamba: 35 minutos.

E) HACIENDA SANTA RITA:



Canopy Hacienda Santa Rita
Fuente: www.galapagosandecuador.com

Categoría: Sitio Natural.

Hacienda Santa Rita se estableció Reserva Ecológica Privada por su belleza y diversidad biológica (uno de los pocos remanentes de bosque nativo que quedan en el área del Parque Nacional Cotopaxi). La hacienda está enfocada en la ganadería sostenible y la conservación del Bosque Montano Alto y páramos. Flujos de lava muy antiguos se han erosionado con el pasar del tiempo y de las aguas, dando origen a cascadas, remansos de río, y rápidos. La hacienda cubre más de 500 hectáreas

FLORA:

A sus 3200 metros de altura y en medio de un paisaje volcánico brota la vida en forma de líquenes, musgos, bromelias, orquídeas y bosques nativos.

Servicios:

- Área de acampar
- No hay electricidad
- Se provee madera para acampar
- Baños
- Duchas con agua caliente

- Centro de Visitantes
- Senderos
- Rappel
- Vía Ferrata, pared de escalada
- Cañón del Salto Canopy Tour: Es un sistema de transporte elevado usando arneses y poleas sobre un cable inclinado aprovechando la gravedad como propulsión. Se pueden cruzar 5 cables, que oscilan entre los 180 y 380 metros de largo y a 40 metros de altura.

Acceso:

Poblado de referencia:

Rumipamba: 15 minutos.