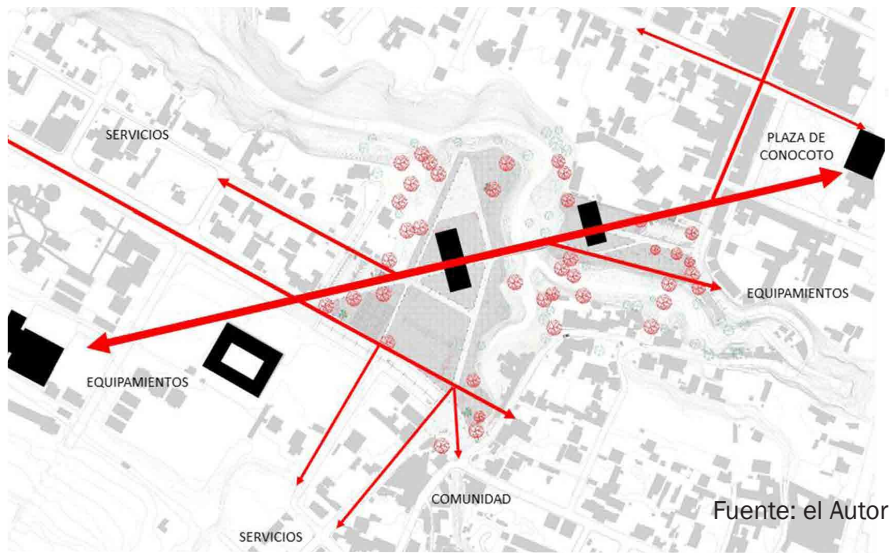
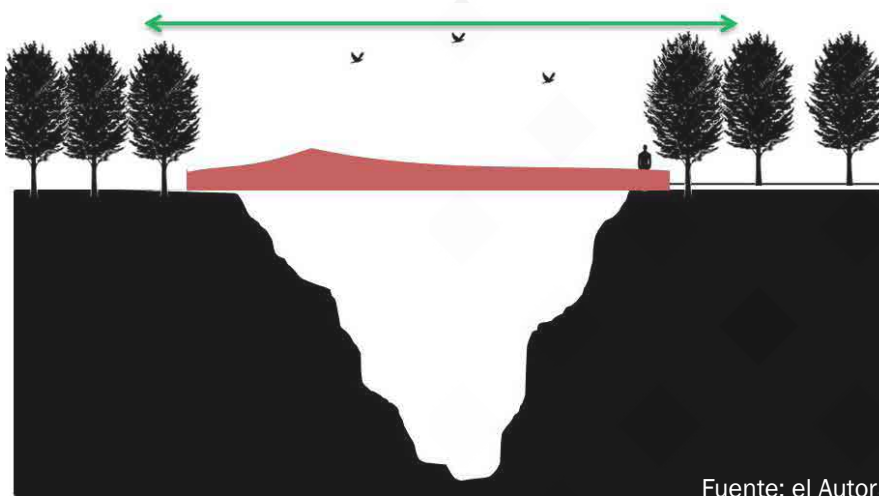


CRITERIOS DE DISEÑO



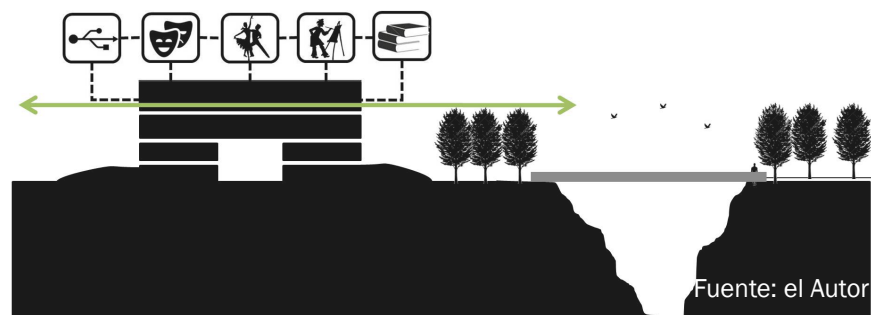
1. Contemplar en la parcela o estructura urbana posibles conexiones a futuro a los terrenos contiguos.



2. Proponer conexiones que superen las barreras físicas entre las 2 mesetas



3. Generar la presencia de elementos vegetales como estructurantes secuenciales que acompañen el recorrido a través de los senderos, distribuidos en distintos formatos y en diferentes niveles de densidad.



4. Mantener o proponer actividades de recreación pasiva en los taludes que sirvan tanto para cumplir la función de reserva natural como para garantizar la estabilidad del mismo.