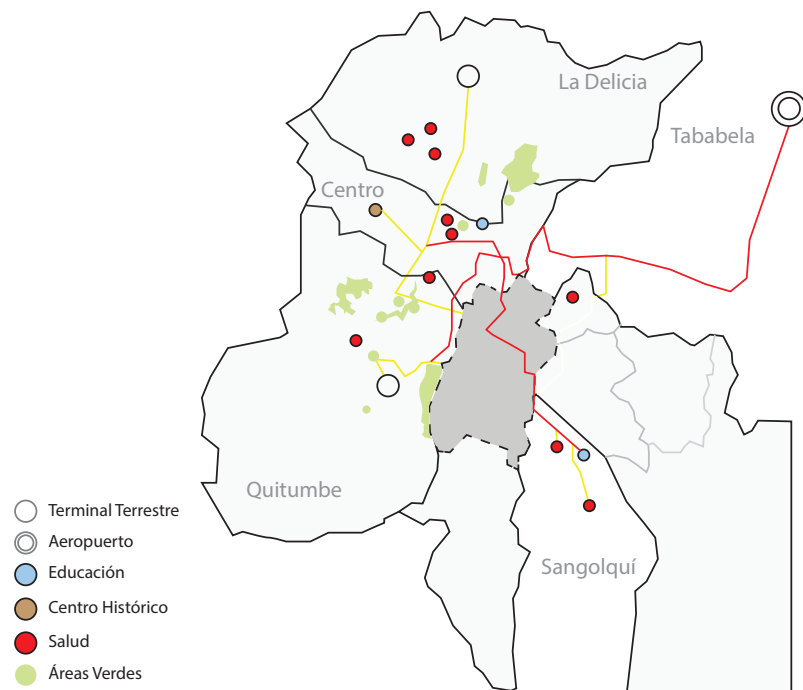


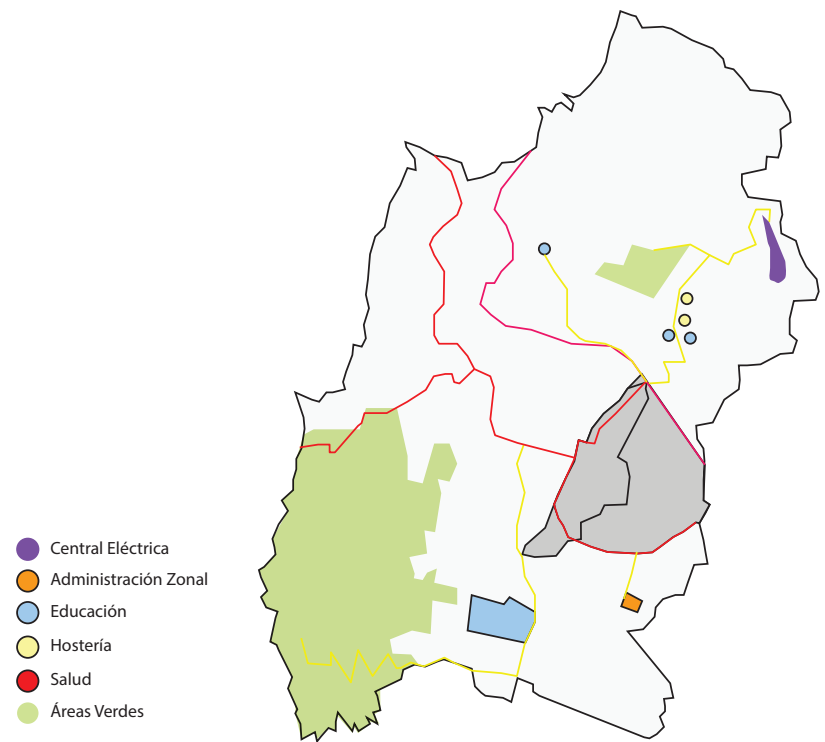
EL LUGAR

RELACIONES MACROESPACIALES



Fuente: el Autor

RELACIONES MICROESPACIALES



Fuente: el Autor

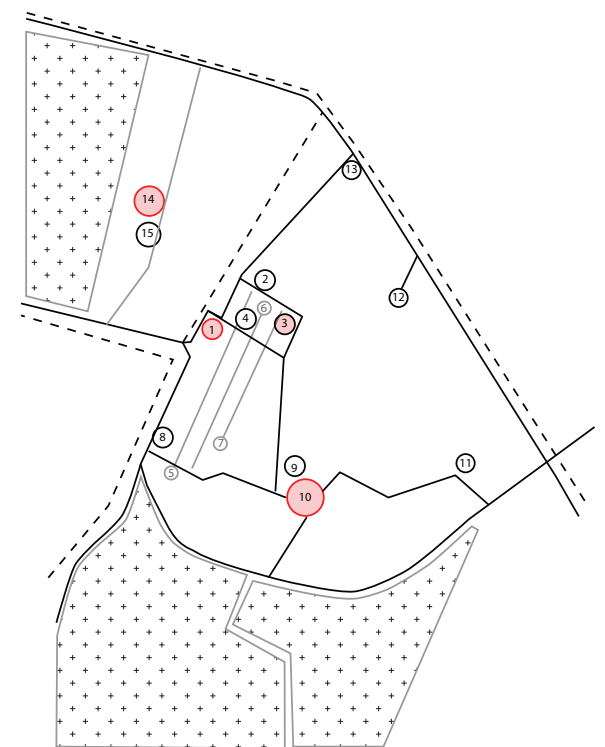
EL SECTOR

ESQUEMA DE IMAGEN URBANA

HITOS

- 1 Parque Central Conocoto/Iglesia
- 2 Colegio San Vicente de Paul
- 3 Centro de Salud
- 4 Infocentro Conocoto
- 5 Sector Comercial
- 6 Mercado Conocoto
- 7 Colegio Nacional Conocoto
- 8 Parque Recreacional La Moya
- 9 Liceo Naval de Quito
- 10 Iglesia Sagrado Corazon de Jesus
- 11 PAI Policial
- 12 Centro de Rehabilitación
- 13 Casa Hogar

- Nodo
- Senda
- - Borde
- ⊕ Distrito



Fuente: el Autor

En el barrio San Antonio de Conocoto, ubicado en el centro fundacional de la parroquia de Conocoto cuenta con pocos espacios de calidad para la recreación y el esparcimiento aislados, entre ellos se encuentra la plaza y las canchas deportivas, en la que interaccionan varios grupos sociales, esto obliga a usar la plaza central como único espacio para la relación social, por lo cual se satura al no existir otro en mayor envergadura.