


## CAPÍTULO 3

### Inventario de Atractivos Turísticos de la Provincia de Tungurahua

Al encontrarse en el centro del país, la provincia de Tungurahua, tiene algunos beneficios en el sector turístico que lastimosamente, no se ha sabido aprovechar para darle el tratamiento debido para su desarrollo. Tungurahua tiene identificado 111 atractivos turísticos dentro de la provincia, entre naturales y culturales que ha hecho de esta un nuevo lugar para conocer dentro del mapa de viaje del turista.

#### 3.1 ATRACTIVOS TURÍSTICOS DE LA PROVINCIA DE TUNGURAHUA




Fuente: Comité de Coordinación Provincial de Turismo de Tungurahua

Esta provincia está constituida por nueve cantones que brindan una gran diversidad de contrastes geográficos determinados por su relieve montañoso y el aspecto climático.

Cada uno de los cantones que componen esta provincia, posee una gran variedad de atractivos turísticos que se han ido desarrollando con el tiempo, unos con mayor rapidez que otros, pero que han servido para poder tomar en cuenta al turismo como una de las principales entradas económicas de la provincia, en especial para algunos cantones que como a continuación se presenta, viven solo del turismo.

### 3.1.1 Cantón Ambato



Fuente: Folleto Ilustre Municipio de Ambato.

Al ser el cantón más grande, en este se sitúa la capital de la provincia de Tungurahua: Ambato.

Este cantón posee hermosos atractivos turísticos que gracias a la ayuda del gobierno seccional y la buena iniciativa que han tenido los departamentos de turismo y cultura del Ilustre Municipio de Ambato y el Honorable Consejo Provincial, han empezado a crecer turísticamente debido a la importancia que empezaron a darle a los sitios turísticos que antes no eran tomados en cuenta.

Dentro del desarrollo, las parroquias de Quisapincha y Pilahuín, las comunidades de Illagua Chico y Cunugyacu han descubierto en el turismo, una nueva fuente económica que hasta el momento ha dado buenos resultados.



#### **Comunidad de Illagua**

Fuente: Ministerio de Turismo

Illagua Chico, se encuentra ubicada 14 km al este de la ciudad de Ambato. El Turismo Comunitario en Illagua ha empezado a dar a conocer poco a poco sus atractivos naturales, gracias a los cuales se han desarrollado varias actividades como: el senderismo a través de la naturaleza en la que se encuentra situada esta comunidad, trekking, paseo en caballo, etc. Para quienes la visitan, también pueden conectarse con la cultura de esta, participando con ellos en la confección de artesanías en lana de llama (gorros, guantes, sacos, bufandas, tapices).

Con el desarrollo del turismo, ésta comunidad ha debido implementar algunos servicios turísticos necesarios para satisfacer a sus visitantes. Por el momento el alojamiento se encuentra en un plan de desarrollo, para la construcción de un sitio propicio para recibir a los visitantes con las debidas comodidades, es así que en la actualidad, para quienes desean alojarse en este lugar, pueden acampar en un lugar que se ha destinado para esta actividad. Para la alimentación, la comunidad ha creado lugares específicos donde se vende refrigerios y almuerzos a los visitantes. ( Ver anexo – mapa 2)

Para acceder a esta comunidad, se lo puede hacer por medio de auto particular 4x4 debido a que su vía de acceso aun cuando no se encuentra en mal estado, puede dificultar el recorrido en caso de lluvia.

Continuando con el desarrollo de turismo comunitario, en Cunugyacu, lugar situado a 57 km al oeste de Ambato, por la vía a Guaranda (Ver anexo – Mapa 1), el Ministerio del

#### **Comunidad de Cunugyacu**

Fuente: Ministerio de Turismo.



el Ministerio del Ambiente con la colaboración de la comunidad, desarrolla un proyecto de repoblación de camélidos americanos (desde 1.987) utilizando las Cabañas Mechahuasca para alojar a los cuidadores de las vicuñas. En la actualidad dichas cabañas sirven de refugio para los andinistas que están por ascender al Carihuairazo.

Este proyecto tiene como objetivo principal **“fomentar el desarrollo del turismo sostenible, para generar beneficios directos para las comunidades residentes en páramo, y beneficios indirectos a las comunidades bajas”** (Ministerio de Ambiente).

Esta comunidad cuenta con hermosos atractivos turísticos como son sus Aguas Termales, que constituyen un atractivo muy agradable al conservar una temperatura de 43°C que se convierten en el mejor abrigo para los turistas; y para quienes disfrutan de los paseos al aire libre, pueden recorrer el lugar y observar las lagunas en las faldas de los Volcanes Carihuairazo y Chimborazo, que por sí solos constituyen un atractivo.

Para desarrollo de estas actividades se ha tenido que desarrollar servicios turísticos, para lo cual se está construyendo cabañas con una capacidad de 30 pax. Por el momento se puede desarrollar campamentos. En el área de la alimentación, el centro artesanal, ofrece refrigerios y almuerzos para alrededor de 20 personas. Para acceder a este lugar, se recomienda realizar el viaje en auto 4x4, porque pese a que la vía de acceso está en buen estado, las lluvias pueden dificultar el recorrido.

Dentro del cantón también existen otros atractivos dignos de ser visitados, entre los cuales están:



- ***Quisapincha*** – Población ubicada a 10 km. de la ciudad de Ambato, donde se fabrica una gran variedad de artículos de cuero de muy buena calidad a precios convenientes.

Fuente: Folleto Ilustre Municipio de Ambato.

- **Picaihua** – Población ubicada a 5 km al sur oriente de la ciudad de Ambato, en la cual se fabrican artículos de cuero.

### 3.1.1.1 Gastronomía Típica.



- **Tortillas con chorizo.-** Tortillas de papa, chorizo ambateño, huevo, aguacate y lechuga picada muy finamente.

Fuente: Folleto Ilustre Municipio de Ambato.



- **Colada Morada acompañada de empanadas de viento.-** Colada de harina de maíz negro con especias y frutas, empanadas de harina de trigo con queso o carne molida de res.

Fuente: Folleto Ilustre Municipio de Ambato.



- **Tortillas de Cemento.-** Tortillas de maíz del tamaño de una moneda de 50 ctvs. asadas en tiesto, se las acompaña con chochos y chicha de jora.

Fuente: Folleto Ilustre Municipio de Ambato.



- **Gallinas de Pinlo.-** Gallinas de campo asadas en horno de leña, acompañadas de papas con salsa de maní.

Fuente: Folleto Ilustre Municipio de Ambato.



- ***Pan de Pinlo.-*** Pan cocido en horno de leña.

Fuente: Folleto Ilustre Municipio de Ambato.



- ***Cuyes de Ficoa.-*** Cuyes asados acompañados de papas cocinadas. Son típicos los cuyes que se expenden en el Barrio de Ficoa.

Fuente: Folleto Ilustre Municipio de Ambato.




- ***Helados de Ficoa.-*** Helados elaborados en una gran variedad de sabores y combinaciones, expendidos en el Barrio de Ficoa, en la Av. de los Capulíes.

Fuente: Folleto Ilustre Municipio de Ambato.

### 3.1.1.2 Fiestas Populares.

- ***Fiesta de la Fruta y de las Flores.-*** Carnaval.
- ***Sol de Noviembre.-*** En el mes de noviembre se desarrollan actos culturales gratuitos para la comunidad.
- ***Independencia de Ambato*** (12 de Noviembre).- se realiza una parada cívica en honor a la independencia, en la cual participan: escuelas, colegios, instituciones públicas y algunas privadas, la policía y el ejército.

### 3.1.2 Cantón Baños



Fuente: Ministerio de Turismo.

Con una superficie de 1056 Km<sup>2</sup> y ubicado al suroeste de la provincia de Tungurahua, es uno de los cantones más prósperos que tienen al turismo como su principal actividad económica. Este es un lugar muy cotizado por turistas extranjeros y nacionales, debido a la gran variedad de actividades que se pueden desarrollar ahí.


Así también, Baños es considerada como el primer destino ecoturístico del Ecuador, por lo que todos sus habitantes han aprendido a convivir con la naturaleza de una manera amigable y siendo a la vez un guardián de esta, para así salvaguardar su medio de trabajo. Esta labor ha sido desarrollada de muy buena manera teniendo como resultado, el haber recibido el Reconocimiento “*Regalo para la Tierra*”, otorgado por la Organización Ecologista Internacional “Fundación Mundo Salvaje”.

Entre los principales atractivos turísticos que ofrece este cantón se tiene:

- ***Ruta de las Cascadas*** / 17 Km.


- *Cascada Bascún.*- Formada por el río del que toma el nombre, se encuentra ubicada cerca al puente colgante de San Francisco, posee una caída de agua de 35 metros de altura.

- *Cascada Inés María.*- Formada por la corriente del río Bascún, se encuentra ubicada a 3 km al sur oeste de Baños y es la cascada que da la bienvenida a los visitantes.



Fuente: [www.baniosadn.com.ec](http://www.baniosadn.com.ec)

- *Cascadas de la Paz.*- Formada por el río Bascún, se encuentra en las inmediaciones del lugar donde nace dicho río.




- *Cascadas de la Virgen.*- Se encuentra ubicada dentro del casco urbano, Denominada como la cabellera de la virgen, nace de una vertiente subterránea que sale a la luz en el cerro Bellavista.

Fuente: Ministerio de Turismo.

- *Cascada de Agoyán.*- Formada por el río Pastaza y el río Guamag, se encuentra ubicada a 7Km al suroeste de la ciudad de Baños, esta cascada posee una caída de agua de 40 metros de altura. Esta se vio afectada por la construcción de la Central Hidroeléctrica.

Fuente: [www.baniosadn.com.ec](http://www.baniosadn.com.ec)




- *Cascada Puerta del Cielo.*- Proveniente de una vertiente natural.



- *Cascadas Río Blanco.*- Formadas por la corriente del río Blanco, se encuentra en la carretera Baños – Puyo. Esta cascada es una de las más visitadas por los turistas que buscan aventura, debido a que en este lugar se practica puenting.

Fuente: Ministerio de Turismo.

- *Cascada Manto de la Novia – Tarabita.*- Formada por la corriente del río Chinchin grande, se encuentra ubicada a 10Km al suroeste de la ciudad de Baños. Posee una caída de agua de 70 metros de altura. Su tarabita atraviesa el río Pastaza a 100 metros de altura y su recorrido es de 500 metros.



Fuente: [www.baniosadn.com.ec](http://www.baniosadn.com.ec)



- *Cascada San Jorge.*- Formada por el río San Jorge, se encuentra ubicada en las inmediaciones del Túnel de San Pedro, como a 13Km al suroeste de la ciudad de Baños.

Fuente: [www.baniosadn.com.ec](http://www.baniosadn.com.ec)

- *Cascada San Pedro.*- Ubicado a 13Km al suroeste de la ciudad de Baños, está formada por la corriente del río del cual tomo su nombre, se encuentra ubicado en las cercanías del lugar de recepción de la tarabita de la Escudilla. En sus inmediaciones se encuentra el nombrado Valle de las Mariposas.



Fuente: [www.baniosadn.com.ec](http://www.baniosadn.com.ec)




- *Cascada El Placer.*- Situado a 16 Km al suroeste de la ciudad de Baños, esta cascada se encuentra formada por uno de los brazos del río Chinchin grande, esta cascada conforma parte fundamental del sendero de la cascada el Placer.

- *Cascada el Fantasma.*- Formado por el río Chichin grande, esta cascada forma parte del recorrido del sendero de la cascada el Placer.

Fuente: [www.baniosadn.com.ec](http://www.baniosadn.com.ec)

- *Cascada Pailón del Diablo.*- Formada por la corriente del río Verde, se encuentra situada en la parroquia Rio Verde, a 23Km al suroeste de la ciudad de Baños. Se encuentra dentro de una ruta ecológica con una duración de 20 minutos aproximadamente, posee una caída de agua de 25 metros de altura.



- *Cascada del Duende.*- Formada por el río Verde, esta cascada posee una caída de agua de 17 metros de altura y constituye parte de la ruta ecológica del Pailón del Diablo.

Fuente: [www.baniosadn.com.ec](http://www.baniosadn.com.ec)




- *12 Cascadas de Machay.-* Conjunto de Cascadas que se encuentran en el recorrido del río Machay y que constituyen un hermoso paseo ecológico. Se encuentran ubicadas a 26Km al suroeste de la ciudad de Baños. Entre las principales cascadas estan: “Cascada del Río Machay”, “El Manto del Ángel”, “Las Orquídeas”, “San Agustín”, “Refugio de los Loros”, “San Miguel”, “El Peñón de Tucán”, “El Manantial Dorado” y “Cascada del Rocío”.

Fuente: Ministerio de Turismo.

- *Cascadas de San Francisco.-* Formada por el río del cual adoptó el nombre, se encuentra a 28 km de Baños en la vía Baños Puyo.

Fuente: [www.baniosadn.com.ec](http://www.baniosadn.com.ec)



- *Cascadas de Cashaurco.-* Formadas por la corriente del río Cashaurco, se encuentra a 32 km al oriente de la ciudad de Baños, en las inmediaciones del caserío el Topo.

Fuente: [www.baniosadn.com.ec](http://www.baniosadn.com.ec)

- ***Senderos y Miradores***

- *Sendero y mirador Pondoá.-* Ubicado a 200 metros de la Av. Del Salado. Se encuentra cerrada por peligro del volcán.

Fuente: [www.baniosadn.com.ec](http://www.baniosadn.com.ec)



Fuente: [www.baniosadn.com.ec](http://www.baniosadn.com.ec)


- *Sendero y mirador de la Virgen.-* Sendero al que se ingresa por la intersección de las calles Montalvo y Mera. Este sendero conduce al monumento de mármol realizado por los padres dominicos en honor a la Virgen de Agua Santa. Para llegar a este mirador se debe subir alrededor de 500 gradas.

- *Sendero Bellavista – Mirador de la Cruz.-* Ubicado en el cerro Bellavista, con una distancia de 1km desde el final de la calle Maldonado, este mirador posee una cruz colocada por los padres dominicos, la cual es encendida todas las noches y puede ser divisada desde la ciudad. A este también mirador se puede llegar en auto, tomando una ruta de 7 km. desde Baños, por la vía a Runtún en la parroquia Santa Ana.



Fuente: [www.baniosadn.com.ec](http://www.baniosadn.com.ec)

- *Sendero Inés María.*- Sendero ubicado a 1,5 km del casco urbano de Baños, en el sector de San Vicente, posee un mirador desde el cual se puede observar la Cascada Inés María.




- *Sendero a Runtún.*- Sendero que ofrece hermosas panorámicas de la ciudad y del Volcán y que lo dirige hacia el caserío del que lleva el nombre, ubicado a 3 km. del casco urbano de la ciudad.

Fuente: Folleto Hostería Luna Runtún.

- *Sendero Illuchi Sauce.*- Sendero ubicado al noreste, en el caserío Illuchi Bajo que se encuentra en la vía de escape, cruzando el Puente San Francisco ubicado frente al Terminal Terrestre de la ciudad de Baños. Este recorre el Puente del Sauce en el cual se puede admirar la fuerza de las aguas del Río Pastaza.



Fuente: [www.baniosadn.com.ec](http://www.baniosadn.com.ec)



- *Sendero Nahuazo.*- Sendero que tienen sus inicios en la entrada de “El Salado”, al este de la ciudad. Recorre las orillas del Río Bascún.

Fuente: [www.baniosadn.com.ec](http://www.baniosadn.com.ec)

- *Sendero de los Contrabandistas.*- Se encuentra ubicada en la vía Baños – Puyo a la altura de la Represa Hidroeléctrica Agoyán a 5 km de Baños; este sendero posee su historia, debido a que esta era la ruta que tomaban los contrabandistas de licor de caña, para llevar su mercancía hacia el oriente.



Fuente: [www.baniosadn.com.ec](http://www.baniosadn.com.ec)



Fuente: [www.baniosadn.com.ec](http://www.baniosadn.com.ec)

- *Mirador Ojos del Volcán.*- Mirador que posee su historia desde 1999 cuando los baneños fueron desalojados por el proceso eruptivo del volcán. Este mirador fue uno de los campamentos de los refugiados desde donde se vigilaba la ciudad.

Para ingresar a este se debe tomar la misma ruta del sendero Illuchi.

- **Termas**

- *Termas del Salado.*- Destruídas por el volcán, se llega a ellas tomando la Av. del Salado antes de llegar a la entrada antigua a la ciudad de Baños.
- *Termas de la Virgen de Agua Santa.*- Situadas a los pies de la Cascada de la Virgen, dentro del casco urbano.
- *Termas Santa Ana.*- Situadas en la parroquia de Santa Ana, que está a medio kilómetro de la ciudad de Baños.
- *Balneario Santa Clara.*- Llamado también El Cangrejo, se encuentra en el casco urbano.

- ***Eco zoológico San Martín.-***

Ubicado en San Vicente, se encuentra 1,5 Km al este del casco urbano de Baños. Este zoológico posee alrededor de 150 animales en exhibición.




- *Acuario y Serpentario.-* Se exhibe especies amazónicas.

Fuente: [www.baniosadn.com.ec](http://www.baniosadn.com.ec)

- ***Parque Nacional Sangay.-*** Situado al oriente de la zona central de la sierra ecuatoriana, posee una superficie de 517.725 hectáreas y es compartido por las provincias de Chimborazo, Morona Santiago, Cañar. La provincia de Tungurahua, es una de las puertas de entrada a dicho parque.

- ***Cañón San Martín.-*** Formado de roca basáltica, se puede acceder a este tomando la vía hacia Ambato a 1km al este de Baños en el Barrio Pititig.



- ***Santuario de Nuestra Señora de Agua Santa.-*** Situado en el corazón del casco urbano de Baños, frente al Parque Sebastián Acosta. Fue construida en 1904 por el sacerdote Cornelio Halfants. Esta iglesia posee 21 cuadros que dan testimonio de los milagros de la venerada Virgen de agua Santa.

Fuente: Folleto cortesía Reina de Ambato

2005 – 2006

- ***Pasaje Artesanal Ermita de la Virgen.-*** Situado en el centro de la ciudad junto al Mercado Central entre las calles Ambato y Rocafuerte.

- **Central Hidroeléctrica Agoyán.-**

Ubicada a 5 km al suroeste de la ciudad de Baños, esta central forma parte del sistema interconectado del país. Usa al río Pastaza para cumplir con su fin, se encuentra a 15 km. más arriba de la cascada de Agoyán.



Fuente: [www.baniosadn.com.ec](http://www.baniosadn.com.ec)

### 3.1.2.1 Gastronomía Típica



- **Caña de azúcar.-** Fruta exótica que se la degusta pelada y de la que se extrae: jugo de caña y licores derivados.

Fuente: Folleto Ilustre Municipio de Ambato.

- **Dulce de Guayaba.-** Dulces que se venden en forma de pequeños ladrillos de 15 o 20cm. aproximadamente y que son realizados con una variación de mermelada de guayaba que la hace más compacta.
- **Melcochas.-** Dulce realizado con panela, que es manipulado con las manos hasta tomar aspecto de caramelo, para luego golpearlo y malearlo en un tronco. Es realizado de forma artesanal.

### 3.1.2.2 Fiestas Populares.

- **Fiestas de Cantonización.-** Festejo que tienen su desarrollo del 1 al 15 de diciembre, en el cual se puede disfrutar de bailes, conciertos, desfiles folklóricos, elección de reina, carrera de coches de madera, ferias artesanales.

- ***Fiestas de la Virgen.-*** Es un festejo de carácter religioso que se efectúa durante el mes de octubre. Esta celebración se encuentra organizada por los barrios e instituciones de la ciudad, en honor a la Virgen del Rosario de Agua Santa.

### 3.1.2.3 Artesanías.

- ***Figuras en Balsa.-*** Artesanías realizadas en balsa, madera muy manejable para tallar y esculpir diferentes formas como: guacamayos, tucanes, periquitos, peces, frutas, flores, etc.

Gracias a su gran direccionamiento, los habitantes han sabido responder a las expectativas de los visitantes que llegan a Baños, no solo en busca de Naturaleza, sino también de diversión. Esta ciudad se transforma en las noches, brindando las mejores fiestas en Bares y Discotecas, atendidas por los habitantes de la ciudad, quienes han sabido responder positivamente a las necesidades de diversión, que los turistas traen consigo.

Pero si lo que se busca es estar en contacto con la naturaleza, relajarse y descansar, en Baños, existen una serie de Spa's que ofrecen una gran variedad de terapias para la relajación, Baños de Cajón, Baños con lodo mineral, etc.

### 3.1.3 Cantón Cevallos



Fuente: Comité de Coordinación Provincial de Turismo de Tungurahua

Ubicado en la zona centro sur de la provincia de Tungurahua y con una superficie de 17,5 Km<sup>2</sup>, este cantón lleva el nombre del ilustre historiador ambateño, Pedro Fermín Cevallos. Su cabecera cantonal se encuentra a 15 km de Ambato.

Cevallos es uno de los últimos cantones en crearse y es el de menor número de atractivos turísticos dentro de la provincia. Aquí su principal actividad se encuentra en el campo, sembrando y cosechando árboles frutales de distintas variedades de: peras, manzanas, claudias, duraznos, etc.

Gracias a las acciones que ha tomado últimamente el Departamento de Turismo del Consejo Provincial, ha ayudado a que este desarrolle poco a poco el turismo, comenzando por lo que tienen; es así que hoy por hoy, si se visita este cantón, se puede pasear por los Huertos Turísticos que ahora son parte del atractivo de esta zona; además de que ayudados por una geografía un tanto irregular, se pueden divisar pequeñas colinas como: Loma Redonda, Loma de San Pedro, Las Lomas rocosas de Ullaguanga, etc.

Entre los principales atractivos turísticos que posee este cantón están:

- ***La Ruta Ecológica.-*** Ruta a la que se ingresa por la Facultad de Agronomía de la Universidad Técnica de Ambato, en la cual se recorre un sendero con varias vertientes de agua como son la de: Pachanlica, Querochaca, Cachihuaico y Jun - Jun. Esta ruta recorre un pequeño bosque de eucalipto aromático que forma parte de la Universidad.
- *La Cascada de Jun – Jun.-* Ubicada a 4 km. de la cabecera cantonal, esta cascada se encuentra formada por aguas del río Pachanlica. Esta cascada posee una altura de 50 m.



Fuente: Ma. Belén Enríquez G.

- **Casa Museo Ángel Miranda Sánchez.-** Ubicado en el centro de la ciudad de Cevallos, entre las calles Oriente y Tinajero, este museo exhibe representaciones artísticas contemporáneas.

- **Estación de Ferrocarril de Cevallos.-** Se encuentra situado entre las calles España y Oriente, en pleno centro de la ciudad.



Esta estación fue de mucha importancia en su época, debido a que fue un paso obligatorio para viajar

hacia el sur del país.



Fuente: Ma. Belén Enríquez G.


### 3.1.3.1 Gastronomía Típica.

- **Morocho de dulce.-** Colada de leche con morocho, canela y azúcar.
- **Chocolate con tortillas de plátano verde.-** El tradicional chocolate ambateño en tableta, acompañado de tortillas de plátano verde asadas.

### 3.1.3.2 Fiestas Populares

- **Fiesta de Cantonización** (13 de mayo).- Festejos con bandas de pueblo, desfiles, castillos de juegos pirotécnicos, este cantón no posee grupos indígenas oriundos, lo cual genera que no se celebren fechas dentro del calendario indígena.

### 3.1.4 Cantón Mocha



Fuente: Comité de Coordinación Provincial de Turismo de Tungurahua

Localizado en la zona sur occidental de la provincia y con una extensión de 86.2 Km<sup>2</sup>, su cabecera cantonal, se encuentra a 23 km de Ambato.

Este cantón es conocido por sus hermosos atractivos turísticos y por su deliciosa gastronomía, que hace a los visitantes, viajar varias veces a la semana a degustar de platos como: papas con cuy, papas con cuero y queso, habas con queso, choclos con queso, etc.

Como se dijo, este cantón, no solo posee una exquisita gastronomía cotizada por los tungurahueses, sino también unos hermosos parajes de clima frío paramal, entre los principales tenemos:

- **Fuentes de aguas minerales “Los Pogyos”**.- Ubicadas en Chillabulla, estas termas son muy poco conocidas ya que no han recibido la debida atención de las autoridades.
- **Camino del Inca**.- Situado en el sector de Olaya, a 5km de la parroquia de Mocha, se encuentra el camino por el que alguna vez los Incas transitaban por estas tierras.



Fuente: Ma. Belén Enríquez G.

- Piedra Blanca.
- Cuchilla de Pillado.
- Quilloturo.
- El Contadero.
- El Sombrero.
- La Tembladera.
- Cerro Piedra Negra.
- Filo de Sachayucu.
- Loma Chillabulto.
- Loma Aucacán, etc.

- **Laguna Llullugcha y Malenda.-** Ubicadas a 3,5 Km y 4,3 Km al oeste, respectivamente, de la zona poblada de Mocha. Estas lagunas se encuentran alimentadas por las aguas de lluvia de los páramos y de los deshielos de los nevados que se encuentran a sus alrededores.



Fuente: Comité de Coordinación Provincial de Turismo de Tungurahua



Fuente: Ma. Belén Enríquez G.

- **Iglesia de “San Juan Bautista”.-** De arquitectura algo ecléctica y levantada en honor a San Juan Bautista, esta iglesia se encuentra situada en pleno centro de la ciudad, frente al Parque Principal, “Joaquín Hervas”.

- **Estación de Ferrocarril de Mocha.-** Situada en la Panamericana sur a 300 metros saliendo del centro de la parroquia Mocha. Esta estación guarda mucha historia pues fue de gran importancia, debido a que fue un paso obligatorio para llegar a la Estación de Ferrocarriles de Riobamba.



Fuente: Ma. Belén Enríquez G.

- **Puentes de la línea Férrea.-** Para llegar a estos se debe continuar por la vía Panamericana, con dirección hacia la provincia de Chimborazo.
- **Cueva Puerta del Cielo.-** Fenómeno espeleológico ubicado a dos cuerdas de la zona central de la parroquia Pingüilí, lugar al que se llega tomando el desvío de la red vial Mocha – Querochaca.
- **Caserío Chilcapamba.-** Se encuentra ubicado a 1,5 km al sur-oeste de la cabecera cantonal, en este se puede disfrutar de la llanura perteneciente al caserío, en donde es perfecto para realizar camping. Aquí también se encuentran distintos atractivos como la Cascada Paccha.

#### 3.1.4.1 Gastronomía Típica



- **Papas con cuero.-** Cuero de cerdo con papas en salsa de maní con cebolla blanca, leche, achiote y comino; ensalada de tomate, lechuga y comino.

Fuente: Ma. Belén Enríquez G.

- **Papas con cuy.-** Cuy con papas en salsa de maní con cebolla blanca, leche, achiote y comino; ensalada de tomate y lechuga.

- **Choclo con queso.-** Choclos cocinados acompañados de queso tierno.



- **Habas con queso.-** Habas cocinadas acompañadas de queso tierno.

Fuente: Ma. Belén Enríquez G.



- **Yahuarlocro.-** Sopa de vísceras de res, acompañada de sangre cocinada.

Fuente: Comité de Coordinación Provincial de Turismo de Tungurahua

### 3.1.4.2 Fiestas Populares

- **Fiestas de San Juan (24 de junio).-** Festividades de carácter religioso, que tienen duración de un mes, durante las cuales se realizan corridas de toros populares y de toros de lidia.

### 3.1.5 Cantón Patate



Fuente: Comité de Coordinación Provincial de Turismo de Tungurahua

Cantón privilegiado en su clima, debido a su ubicación geográfica. Situado a 28 km al este de la capital provincial, se encuentra su cabecera cantonal: Patate. El Valle de Patate se halla en la orilla oriental del río que lleva su nombre el cual hace de sus tierras, fértiles vergeles de: uvas, mandarinas, babacos, tomates de árbol, aguacates, granadillas, zapallos, limas, etc. El cantón Patate es sumamente religioso por lo cual uno de sus principales atractivos a visitar en la cabecera cantonal, es su tradicional Basílica en honor al “Señor del Terremoto”.

Su economía gira alrededor de la agricultura y el turismo. Patate ha descubierto la mina de oro en que se encuentra instalado, por lo que en la última década, las hosterías y haciendas turísticas han crecido en número. Este cantón no solo posee un agradable clima y paisaje, sino también una deliciosa gastronomía. Quien visita Patate no puede dejar de probar las deliciosas y muy conocidas arepas de zapallo cocidas en horno de leña y con su inconfundible presentación en hoja de atzhera; y no hay mejor acompañante que la tradicional chicha de uva o los vinos elaborados caseramente de distintas frutas del sector.

Entre los principales atractivos turísticos que existen en este cantón se encuentran:

- **Comunidad El Sucre.-** Se encuentra asentada en la parte noroccidental del cantón Patate, a 10,5 km de la cabecera cantonal. Esta comunidad posee antecedentes prehistóricos, ya que en este lugar es donde el Sr. Jacinto Jijón realizó estudios en los que encontró piezas arqueológicas pertenecientes a la Cultura Panzaleo Fase I, II y III.
  - **Museo Sucre.-** Situado en la parroquia El Sucre, este museo posee una gran variedad de piezas de la Cultura Panzaleo.
- **Laguna Cocha Negra.-** Laguna situada a 3.623 msnm, en la parroquia Sucre; la cual es alimentada por las lluvias de los páramos de la zona montañosa de la Cordillera de los Andes.


- **Laguna Sudahua.**- Se encuentra situada en la parroquia Sucre, a 3.185 msnm.



- **Laguna San Borja.**- Ubicado en el Caserío Poatug, perteneciente a la parroquia Sucre. Dicha laguna se encuentra a 3.779 msnm, en la cima del Cerro San Borja.

Fuente: Comité de Coordinación Provincial de Turismo de Tungurahua

- **Cascada Mundug.**- Ubicada en la parroquia la Matriz, en el sector del cual tomo el nombre, el cual se encuentra a 2.708 msnm. Su nombre original es Yanapanccha, que significa “Chorro Negro”, el cual fue cambiado por los habitantes de la zona. Esta cascada se encuentra formado por las aguas del Río Blanco.



Fuente: Comité de Coordinación Provincial de Turismo de Tungurahua



- **Cascada Mesa – Tablón.**- Situada en la parroquia Los Andes, esta cascada se encuentra formada por las aguas del Río Corazón. Este atractivo se encuentra complementado por la gran cantidad de vegetación que lo convierte en un lugar en el que se puede tener contacto directo con la naturaleza.

Fuente: Comité de Coordinación Provincial de Turismo de Tungurahua

- **Rio Patate.**- Rafting.

Fuente: Comité de Coordinación Provincial de Turismo de Tungurahua





- ***Basílica del Señor del Terremoto.-*** Se encuentra ubicada en el centro de Patate, a un lado del Parque Central “Simón Bolívar”, en la parroquia la Matriz. Esta Iglesia tiene una antigüedad de 15 años, por lo tanto posee una construcción moderna, llena de vitrales.



Conserva un altar que vale la pena resaltar debido a su estilo barroco. En este se encuentra la imagen del “Señor del Terremoto” que data de 1.700 años.

Fuente: Ma. Belén Enríquez G.

- ***Museo Arqueológico y Religioso “Señor del Terremoto”.-*** Museo ubicado en el Pasaje Mariscal Soria, dentro de la Basílica del Señor del Terremoto, en el cual se guarda vestigios arqueológicos que fueron encontrados en la parroquia Sucre, así como también se podrá observar los distintos trajes y sandalias del patrono del cantón que son



obsequiados cada año por los sacerdotes y devotos. También existe una colección de fotografías del antiguo Patate, las cuales han sido obsequiadas por varios ciudadanos de este cantón.

Fuente: Comité de Coordinación Provincial de Turismo.

○ ***Pasaje cultura Mariscal***

**Soria.-** Se encuentra ubicado en la parte posterior de la Basílica, entre la calle Gonzales Suárez y Mariscal Soria. En este pasaje, el artista Geovanny Mosquera, ha representado por medio de hermosas pinturas, varias



Fuente: Ma. Belén Enríquez G.

tradiciones y atractivos turísticos del cantón (Ver anexo – Fotografías 1).



Fuente: Ma. Belén Enríquez G.

- ***Escalinata de la Fe.-*** Ubicadas en la subida hacia el Cerro Yamate, y formada por 470 gradas y 13 descansos, estas escaleras son visitadas por los feligreses en el mes de febrero que es cuando se celebran las “Fiestas del Señor del Terremoto”. En la cima se encuentra una réplica en menor escala, de la Basílica del Patrono de Patate y una Cruz. Otra particularidad de estas escaleras, es que llevan el color de la bandera de Patate: amarillo y verde.

- ***Huertos Frutícolas.-*** Huertos en los cuales se recibe a los turistas para que conozcan el trabajo que se realiza en cada uno de ellos.



Fuente: Ma. Belén Enríquez G

- ***Hacienda Leito.-*** Hacienda con un contenido histórico desde hace 400 años, que fue cuando los jesuitas llegaron a este lugar.

### 3.1.5.1 Gastronomía Típica



- ***Arepas de Zapallo.-*** Arepas de harina de maíz con zumo de zapallo, envueltas en hojas de atzhera y cocidas en horno de leña.

Fuente: Comité de Coordinación Provincial de Turismo de Tungurahua



- ***Vino de Frutas.-*** Fermentación de jugo de frutas.
- ***Chicha de Uva.-*** Zumo de uva, que se deja en reposo en vasijas de barro, para que tome fermento.

Fuente: Comité de Coordinación Provincial de Turismo de Tungurahua

### 3.1.5.2 Fiestas Populares

- ***Fiestas del Señor del Terremoto.-*** Es un festejo tradicional de carácter religioso que se realiza en el mes de febrero, en el que se puede disfrutar de bailes folklóricos, desfiles elección de reina etc.

### 3.1.6 Cantón Pelileo



Fuente: Comité de Coordinación Provincial de Turismo de Tungurahua

Ubicado en el centro de la provincia, es muy conocido por su gran desarrollo en la industria textil, agrícola y la ebanistería. En el área textil, por la confección de diferentes prendas de vestir en tela Jean, lana, etc.; en la agricultura ha existido un gran desarrollo de granjas avícolas y productoras de alimento para aves, ganado vacuno, porcino, caprino, etc.; en el ámbito de la ebanistería, en la manufactura de muebles con acabados de primera a precios bastante cómodos. Pelileo como cabecera cantonal, se encuentra 17km de la capital de la provincia de Tungurahua.

El cantón Pelileo posee una gran cantidad de atractivos, entre los cuales se presentan los siguientes:

- ***Iglesia del Señor de los Milagros.-*** Ubicada a 2 Km de la ciudad de Pelileo, esta iglesia tiene como patrón al “Señor de los Milagros” a quienes los pelileños le tienen mucha fe, pues atribuyen a él, el cuidado de sus habitantes luego de todas las tragedias que ha tenido que soportar esta población.



- ***Cruz de Nitón (Lugar Sagrado).-*** Ubicado al norte del cantón Pelileo, se encuentra Nitón, lugar donde se practica Parapentismo.

Fuente: Comité de Coordinación Provincial de Turismo de Tungurahua

- ***Teligote.-*** Comunidad ubicada entre las comunidades de Guantugsumo, Pintag y Quitocucho. En este lugar se encuentra el único vestigio de bosque nublado andino dentro del cantón, situado a casi 2700 msnm.



Fuente: Comité de Coordinación Provincial de Turismo de Tungurahua

- **El Derrumbo.-** Lugar del epicentro del Terremoto de 1949.
- **Valle Hermoso.-** Ubicado a 3km de Pelileo, constituye un atractivo turístico el conjunto de caseríos que se encuentran en este sector, debido a su agradable clima, típico de un valle.
- **Cotaló.-** Población ubicada a 17Km de la cabecera cantonal. En este lugar la producción avícola, entre aves de engorde, huevos y balanceados, mueven la economía de este sector y del cantón.
- **Chacauco.-** Ubicado a 20Km de la ciudad de Pelileo, se encuentra esta población donde se puede disfrutar de pesca deportiva acompañada de diversión para toda la familia, con juegos infantiles y lugares destinados para pic – nic.



Fuente: Comité de Coordinación  
Provincial de Turismo de Tungurahua

- **El Tambo.-** Es uno de los mejores centros de producción textil de la provincia. Esta actividad genera trabajo a más de 500 familias que se dedican a la elaboración de Jeans de forma industrial. Todas las prendas son exhibidas en más de 150 locales comerciales ubicados en la carretera Ambato - Baños.

- **Huambaló.-** Ubicada a 13Km de Pelileo, esta población se caracteriza porque la mayoría de sus habitantes poseen la habilidad de la ebanistería, siendo esta la actividad que ha generado el desarrollo de Huambaló. Hoy por hoy sus muebles forman parte de la feria que se realiza en la FFF de todos los años, lo cual también ha ayudado a ganar prestigio en el medio.



Fuente: Comité de Coordinación Provincial de  
Turismo de Tungurahua



- **Pamatúg.-** Se encuentra ubicado a 2Km al oeste de Pelileo. Pamatúg se caracteriza por la elaboración manual de sombreros de paño.

Fuente: Comité de Coordinación Provincial de Turismo de Tungurahua

- **La Moya.-** Ubicada en la parte occidental del cantón, se encuentra una pequeña colina llamada “La Moya”, en la cual se puede encontrar pantanos, cenagales y pequeños riachuelos que dota a la ciudad de Pelileo de agua pura.

- **Grupo Étnico Salasaca.-** Comunidad ubicada a 4km de la cabecera cantonal, en sentido noreste, se caracterizan por su hilado a mano con lana de borrego y sus tejidos en telar; los Salasacas usan algunas especies naturales para la trituration de las telas, así como también el uso de colorantes químicos. Sus tapices reflejan la gran habilidad del manejo del telar, en estos representan el día a día del indígena en la comunidad. Estos han ido creciendo poco a poco mostrando sus artesanías por medio de su mercado puesto al público todos los días, en especial los domingos.



Fuente: Ma. Belén Enríquez G.

### 3.1.6.1 Gastronomía Típica



- **Fritada.-** Carne de cerdo frita. Son muy conocidas las que se expenden en el Caserío de Catimbo.

Fuente: Ministerio de Turismo



- ***Tortillas rellenas de panela.-*** Tortillas de harina de maíz, asadas en tiesto.

Fuente: Ministerio de Turismo.

### 3.1.6.2 Fiestas Populares

- ***Salasacas*** – Esta comunidad tienen 13 fiestas rituales que se celebran durante todo el año; estas festividades representan los trece rayos del sol y las trece lunas que cumplen los astros en su itinerario cósmico. Cada una de estas celebraciones tienen su significado que se los puede identificar por el atuendo que utilizan.



Fuente: Ministerio de Turismo.

- |                              |                     |
|------------------------------|---------------------|
| ▪ La Fiesta de los Alcaldes. | ▪ Los Caporales.    |
| ▪ Fiesta de los Reyes.       | ▪ Los Carnavales.   |
|                              | ▪ Domingo de Ramos. |

- Cuasimodo.
- Habeas Cristi.
- Inti Raymi.
- La Fiesta del Chishi Uctava.
- La Fiesta de Jatun Uctava.
- Fiestas de la Cruz.
- Punlla Pendón.
- Finados y capitanía.

Dentro de este cantón el turismo comunitario, también forma parte de su desarrollo, es así que en la parroquia de Salasaca, se encuentra la comunidad de Patuloma, en la cual ya se trabaja con esta actividad como medio de subsistencia, obteniendo buenos resultados, no solamente económicos, sino también culturales.

### 3.1.7 Cantón Píllaro



Fuente: Guía Turística Píllaro 2008


Situado al noreste de la provincia de Tungurahua, a 14 km. de Ambato, es un cantón de tierras fértiles y llenas de historia que vieron nacer al Gran General Rumiñahui. Protegido por un camino que ha cobrado muchas vidas por lo agreste de este, Píllaro, se encuentra ubicado en las faldas de la cordillera central de los Andes, abriendo las puertas a los visitantes del Parque Nacional Llanganates.

Económicamente, este cantón depende de su gran cantidad de haciendas, que son utilizadas para la agricultura y ganadería. Su paisaje verde que refleja la humedad de estas tierras, hace de este lugar un hermoso paraje en donde se crían los mejores toros de lidia, que son utilizados en las principales ferias taurinas del país, como la de “Jesús del Gran Poder” en Quito.

El cantón Píllaro posee también otros atractivos turísticos entre los cuales tenemos:

- **Laguna de Pisayambo.-** Se encuentra situada en los alrededores del Parque Nacional Llanganates, a 45 km al nororiente del cantón Píllaro.

Fuente: Guía Turística Píllaro 2008



Fuente: Guía Turística Píllaro 2008

- **Cerro Hermoso.-** Se encuentra dentro del Parque Nacional Llanganates y tienen una altura de 4.571 msnm. Esta montaña, es parte del sistema montañoso de la Tercera Cordillera Central de los Andes Ecuatorianos; geográficamente es bastante extraña debido a que está compuesta, por tres sierras incrustadas en una parte del Callejón Interandino.

- **Museo “Rumiñahui”.-** Ubicado a 4,2 km de la parroquia San Miguelito, se encuentra el Museo en honor al guerrero más destacado en la historia del país.




- **Mirador Huaynacuri.-** Mirador ubicado 7 Km de la cabecera cantonal. Este lugar al que se accede en 15 minutos, es muy importante debido a su pasado



histórico, ya que esas tierras vieron nacer al Gran General Rumiñahui, por lo cual se ha edificado un monumento en su honor. Cada año, este sitio es visitado por una gran cantidad de indígenas para la celebración del Inti Raymi.

Fuente: Ma. Belén Enríquez G.



A la derecha de la entrada al mirador, se encuentra el primer monumento en honor a Rumiñahui, el cual está hecho en piedra y tienen una altura de alrededor de un metro y medio. Lastimosamente este ha sido desplazado sin ningún cuidado.

Fuente: Ma. Belén Enríquez G.

- **Parque Nacional Llanganates.-** Situado al sur-occidente de la provincia y con una superficie de 219.707 hectáreas.; este parque es compartido por las provincias de Cotopaxi, Napo y Pastaza. Este parque nacional guarda la famosa leyenda del tesoro escondido por el general Rumiñahui. Este parque posee un sistema lacustre extenso; a continuación se nombra las lagunas más importantes del sistema:



Fuente: Guía Turística Píllaro 2008



*Laguna Tambo*



*Laguna de Anteojos*



*Laguna Yanacocha*



*Laguna Rodeococha*



Laguna de los Nabubancos


Fuente: Guía Turística Píllaro 2008

- Laguna Aucacocha.
- Laguna Patojapina.
- Laguna Aluleo.
- Laguna Pujín.
- Laguna Asgascocha.
- Lagunas Conchas Negras.

- ***Iglesia de San Miguelito.***- Ubicado en la parroquia de San Miguelito a 4km. de la ciudad de Píllaro, esta iglesia se encuentra dentro del inventario del patrimonio nacional del Ecuador.



Fuente: Ma. Belén Enríquez G.



Fuente: Guía Turística Píllaro 2008

- ***Comunidad de Quillán.***- Asentada a 1.900 msnm, es el sector de menor altitud dentro del cantón Píllaro. Esta comunidad está a 7km de la cabecera cantonal (ver anexo – mapa 3), en la cuenca del río Culapachán. Este lugar se ha desarrollado a pasos agigantados gracias a un proyecto turístico, que ya se encuentra en marcha y que trabaja en conjunto con la comunidad.

Este valle está lleno de hermosos paisajes y varios atractivos para visitar, de los cuales se ha considerado a estos como los más importantes:

- ***Los Siete Chorros.***- Se encuentra a 10,5 km del centro del cantón. La Cascada principal posee una caída de 3,5 metros de altura y su caudal ocupa 2 metros de ancho, creando así un hermoso paisaje.
- ***Vertiente Paccha.***- Creada por aguas subterráneas, emana hacia el exterior agua pura lista para beber. Se encuentra a 11 km del centro cantonal.

- *Molino Antiguo*.- Ubicado a 11,1 km de la cabecera cantonal; para acceder a este se debe caminar alrededor de 100 metros.
- *Puente Viejo*.- Se encuentra a 12.7 km de la cabecera cantonal. Para acceder a este lugar, se debe caminar 200 m. por camino de herradura y al lado izquierdo del río Culapachán se podrá observar los restos del primer puente de este cantón.



Fuente: Guía Turística Píllaro 2008.

- ***Asociación Agro – Vida***.- Asociación ubicada a 5 Km al oeste de Píllaro, en la parroquia de Urbina – Penileo. Esta asociación ofrece diferentes actividades en la cual los turistas pueden realizar senderismo, down-hill y para quienes desean estar más cerca de la naturaleza, pueden ser parte del agroturismo que ofrece esta asociación.

- ***Termas de Huapante***.- Termas con aguas alcalinas, que alcanzan hasta 30 °C de temperatura. Ubicados en la parroquia Huapante, a 20 Km. de la ciudad de Píllaro.

### 3.1.7.1 Fiestas Populares

- ***Fiestas de Cantonización*** (del 25 de Julio).- Es una de las más importantes, en la cual participan todos los barrios, estas fiestas están constituidas por: Pregón, Elección de Reina, Bailes barriales con la presentación de artistas de renombre, Pirotecnia, etc.



- **Diablada Pillareña** (del 1 al 6 de enero).- Manifestación cultural con la participación de las parroquias de: San Andrés, San Miguelito, Marcos Espinel, Presidente Urbina y La Matriz. Los barrios participantes de los distintos cantones, presenta un grupo [entre danzantes y diablos (ver anexo – Foto 3-4)] que alcanzan un numero de entre 50 a 300 personas, posteriormente la unión de todos estos grupos dan un total de alrededor de 1.500 participantes. Ya en la fiesta, las bandas de músicos encabeza las comparsas, seguido por los danzantes, los cuales están rodeados por los diablos (que son la atracción principal) y guarichas (Hombres disfrazados de mujer). El nombrado desfile tienen su inicio a las 10 AM en cada uno de los barrios y se dirige hacia la plaza central donde bailan hasta la 13:30 que es cuando se toman un descanso para recobrar fuerzas y continuar bailando toda la tarde deleitando a sus visitantes con sus bailes y gracias.

Fuente: Guía Turística Píllaro 2008





- ***Fiesta del Corpus Cristi.***- Festejo religioso que tienen una duración de dos días y que se la realiza en honor a Cristo en la parroquia de San Andrés. En el primer día esta festividad está acompañada con bandas de pueblo, juegos populares, chamizas, pirotecnias y en las noches los populares bailes barriales. Al día siguiente se reúnen sacerdotes, danzantes y las bandas, para en conjunto dirigirse en procesión hacia la iglesia parroquial. Terminada la ceremonia, las familias que pertenecen a esa parroquia ofrecen alimentos a los visitantes.



Fuente: Guía Turística Píllaro 2008

### 3.1.8 Cantón Quero



Fuente: Comité de Coordinación Provincial de Turismo de Tungurahua

Con una superficie de 173 Km<sup>2</sup>, el cantón Quero se encuentra ubicado al suroeste de la provincia, a pocos metros del Volcán Tungurahua. Su economía gira alrededor del comercio de productos alimenticios. Su cabecera cantonal lleva el mismo nombre y posee hermosos atractivos turísticos entre los más importantes se encuentran:



Fuente: Ma. Belén Enríquez G.

- **Cerro Limpe.-** Con una altura de 3.732 msnm, la cima de esta montaña se convierte en un hermoso mirador desde donde se puede divisar la provincia de Tungurahua y parte de la provincia de Cotopaxi y Chimborazo.

- **Comunidad 12 de Octubre.-** Comunidad en la que se puede visitar lagunas piscícolas y desde donde se asciende al Carihuirazo o Chimborazo.

- **Santuario Diocesano de “Nuestra Señora del Monte”.-** Situado frente al Parque Central de Quero, en la calle Bernardo Darquea, entre Mariano Benítez y García Moreno. Dicho santuario, fue enaltecido en honor a la Virgen del Monte, por los Fieles del lugar a quienes les ha cumplido milagros y por lo cual estos son sumamente devotos.



Fuente: Ma. Belén Enríquez G.

- **Molino de Piedra.-** Se encuentra a 1 km del centro de la cabecera cantonal, en la Comunidad Pueblo Viejo; en este lugar se podrá visitar el antiguo molino en el cual hasta el día de hoy se muelen los granos para hacer harina.




- **Parque “El Labrador”.-** Ubicado en la entrada Norte del cantón, en la vía Cevallos – Quero.

Fuente: Ma. Belén Enríquez G.

- **Mirador Hierba Buena.-** Desde este lugar se obtienen una hermosa vista del Volcán Tungurahua.

### 3.1.9 Cantón Tisaleo




Fuente: Gobierno Municipal de Tisaleo

Ubicado en la parte sur occidental de la provincia y con una extensión de 65 Km<sup>2</sup>, se encuentra Tisaleo. Es otro de los cantones agrícolas del Tungurahua, aquí se puede encontrar frutas de la mejor calidad como: mora, manzana, claudias, peras, fresas,

uvillas, etc.; este cantón también es conocido por sus granjas de cuyes y conejos de todas las razas, obteniendo carne de excelente calidad.

Entre los atractivos turísticos de este cantón se encuentran:



Fuente: Gobierno Municipal de Tisaleo


- **Volcán Carihuairazo.-**

Con una altura de 5.020 msnm, el Volcán apagado Carihuairazo se encuentra a 38 Km de la capital de la provincia de Tungurahua.


- **Quinchicoto.-** Ubicado a 2 Km de la parroquia La Matriz, este poblado ha encontrado su desarrollo en la elaboración de Quesos, los cuales se comercializan dentro y fuera de la provincia de Tungurahua.

- **Basílica de Tisaleo.-** De cortes rectos y aspecto ecléctico, ésta iglesia se encuentra ubicada en el centro de la parroquia de Tisaleo. Es la única iglesia de la provincia, que posee planta de cruz griega.


Fuente: Ma. Belén Enríquez G.



### 3.1.9.1 Fiestas Populares



- **Inga Palla.-** Fiesta religiosa en honor a Santa Lucía, quien es la patrona de Tisaleo, tienen lugar en la tercera semana de octubre de cada año. Esta celebración está constituida por juegos pirotécnicos, chamizas, grupos folklóricos, bandas de pueblo, toros de pueblo, comparsas, arreglos florales, comida típica. El acto más sobresaliente dentro de este festejo es la ceremonia religiosa que es celebrada en la Basílica de Tisaleo, en la cual se dramatiza la lucha de las tropas españolas con las tropas del Indígena Tisaleo. Esta festividad cultural, religiosa y folklórica remonta desde 1900.



Fuente: Gobierno Municipal de Tisaleo



## 3.2 ATRACTIVOS TURISTICOS DE LA CIUDAD DE AMBATO



Fuente: [www.ilustremunicipioambato.com](http://www.ilustremunicipioambato.com)

Conocida como la Tierra de la Fruta y de las Flores, Ambato se encuentra ubicada en el centro del país y es la capital de la Provincia de Tungurahua, posee una superficie de 1200 km<sup>2</sup> y se encuentra a 2577 metros sobre el nivel del mar, por lo que su temperatura varía entre los 14 y 19 °C.


También llamada la “Tierra de los Tres Juanes”, por haber sido la cuna de tres grandes exponentes de la pluma, que han dejado en alto el orgullo nacional: Juan Montalvo, Juan León Mera y Juan Benigno Vela.

Esta ciudad gira económicamente alrededor de la agricultura, ganadería, industria textil, industria del cuero y calzado, industria alimenticia, industria ebanista y el turismo.

### 3.2.1 Centro Histórico


Después de haber soportado varios terremotos, Ambato guarda con mucho orgullo lo poco que quedó de su Centro Histórico, del cual se puede destacar:

- **La Iglesia de la Merced.-** Perteneciente a los Padres Mercedarios, data de 1800 y fue reconstruida después del terrible terremoto de 1949. De aspecto colonial, esta iglesia se encuentra ubicada entre las calles Rocafuerte y 5 de Junio.



Fuente: Ma. Belén Enríquez G.

- **La Providencia.-** Perteneciente a la congregación de las Hermanas de Providencia, fue una de las edificaciones que se destruyó parcialmente en el terremoto de 1949. Su estilo neogótico la hace formar parte del patrimonio cultural. Se encuentra ubicada en el centro de la ciudad en la transitada Av. Cevallos entre Lalama y Martínez.



Fuente: Ma. Belén Enríquez G.

- **La Iglesia de La Medalla Milagrosa.-** Iglesia de aspecto neogótico que data de 1900. Sus formas e imponencia hace de esta una de las edificaciones más importantes del patrimonio cultural de la ciudad. Está ubicada en la intersección de las calles Rocafuerte y Lalama.



Fuente: Ma. Belén Enríquez G.

- **El Municipio de Ambato.-** Edificación que data de 1900 aproximadamente; de aspecto ecléctico, con fachada de piedra vista, fue el escenario de importantes sucesos políticos de Ambato. En el presente es una de las joyas arquitectónicas de la ciudad, ubicada en la calle Bolívar y Castillo.



Fuente: Ma. Belén Enríquez G.

- **La Gobernación.-** Con documentos que dan fe de la verdad, se conoce que esta construcción se empezó a edificar en enero de 1920 y se culminó seis años después. Para 1949, esta quedó parcialmente destruida por tan catastrófico suceso. El 12 de Noviembre de 1951, abre nuevamente sus puertas al público y desde entonces se la mantienen intacta dentro del patrimonio de la ciudad. Se encuentra ubicada en la intersección de las calles Sucre y Castillo.



Fuente: Ma. Belén Enríquez G.

- **El Colegio Bolívar.-** Construcción de aspecto clásico de la cual se desconoce el año de edificación, pero que fue parcialmente afectada en el terremoto de 1949. Su reconstrucción se la realizó teniendo en cuenta su estilo neoclásico y está ubicada en la calle Sucre, entre Lalama y Martínez.



Fuente: Ma. Belén Enríquez G.

- **La Casa del Portal.-** Edificada en 1900 y con aspecto ecléctico, es una de las pocas casas familiares que sobrevivieron al terremoto de 1949. Hoy por hoy, esta edificación fue refaccionada y es una de los lugares más importantes del patrimonio cultural de la ciudad. Se encuentra ubicada en la calle Sucre, entre Castillo y Montalvo.



Fuente: Ma. Belén Enríquez G.

- **Museo - Casa y Mausoleo de Juan Montalvo.-** De aspecto colonial, la casa en que vivió el Ilustre escritor Don Juan Montalvo, se encuentra ubicada en el centro de la ciudad; junto a esta una enorme construcción con fachada de estilo griego, su Mausoleo; construido en 1932 por el Arq. Jorge Mideros, quien en su interior escenificó la realidad de la época del escritor.



Fuente: Ma. Belén Enríquez G.

El cadáver de tan ilustre personaje, fue traído de París y reposa en el interior de este, a vista de todo el público. Esta joya arquitectónica constituye parte del museo, que se encuentra ubicado en la intersección de las calles Bolívar y Montalvo y su horario de atención es de: lunes a viernes de 8:30 - 12:30 y de 14:30 – 16:00, y los sábados de 9:00 – 13:00.




Fuente: Ma. Belén Enríquez G.

### 3.2.2 Otros Sitios de Importancia

Entre moderna y clásica, Ambato posee también hermosos museos, iglesias y parques que atraen la atención de sus turistas, entre los que se nombra los siguientes:

- **Museo Histórico Juan León Mera.-** Con una extensión de 5 hectáreas y ubicado en la parroquia de Atocha, se encuentra la Conocida Quinta de Juan León Mera, que fue declarada como Patrimonio Histórico Nacional y hoy por hoy constituye como toda una joya para la ciudad. Este museo posee, una hermosa construcción de estilo español que data de 1874, que fue cuando la familia del célebre escritor, Don Juan León Mera, se trasladó a vivir en este lugar. Además de poder pasear por los corredores llenos de historia, por donde también caminó tan ilustre personaje, se

puede disfrutar de los jardines que llevan a los visitantes a pasear a otra época. Se encuentra situado junto al Museo H. Martínez Holguín en la Av. Circunvalación.



Fuente: I. Municipalidad de Ambato

- **Museo Histórico Juan Montalvo.-** Con una aérea aproximada de 1 hectárea, se encuentra situado en el Barrio de Ficoa, la Quinta de Juan Montalvo. Posee una construcción con alrededor de 200 años, la cual albergó a tan célebre personaje, de quien se dice es el “Cervantes de América”. Ubicado en la Av. De los Guaytambos, su horario de atención es de 9:00 - 17:00 de martes a domingo.




Fuente: Ministerio de Turismo.

- **Jardín Botánico La Lira.-** Con una superficie de 14 hectáreas, se encuentra situado en suelos fértiles de origen volcánico, el cual se ha convertido en el hábitat de 200 especies de plantas clasificadas en 151 géneros y 79 familias botánicas, entre las cuales se tienen registradas 7 familias endémicas. Se lo puede visitar en la parroquia Atocha, en la Av. Circunvalación; entre 9:00 -17:00 de martes a domingo.



Fuente: I. Municipalidad de Ambato.

- **Museo Histórico Martínez – Holguín.-** Esta propiedad fue comprada por el Ilustre Municipio de Ambato a la familia Martínez, por constituir parte del patrimonio cultural de la ciudad. Este museo conforma parte de un proyecto en el cual se espera incorporar mobiliario y equipos a la construcción para brindar otro tipo de servicios. Se encuentra situado en la parroquia Atocha junto al Jardín Botánico La Lira, por lo cual posee el mismo horario de atención.



Fuente: Ilustre Municipio de Ambato

- **La Catedral.-** Debido al terremoto de 1949, la ciudad de Ambato, perdió su Iglesia Matriz, por lo cual en 1952, se inauguró la nueva y moderna catedral; en el 2006 se terminó de restaurarla, dejando a la ciudad con una hermosa catedral contemporánea. Se encuentra situada en la intersección de las calles Bolívar y Montalvo.



Fuente: Ma. Belén Enríquez G.

- **La Iglesia de Santo Domingo.-** Perteneciente a los Padres Dominicos y de aspecto neogótico se encuentra en el centro de la ciudad, por lo que forma parte de los atractivos de esta.. Está ubicada en la Av. Cevallos, entre Montalvo y Mera.



Fuente: Ma. Belén Enríquez G.

- **La Iglesia del Perpetuo Socorro.-** Su construcción fue realizada desde 1953 a 1967. Ubicada en el barrio de Ficoa entre las calles las Limas y Aguacates, esta iglesia posee un estilo clásico, de arquitectura sobria.



Fuente: Ma. Belén Enríquez G.

- **Parque Juan Montalvo.-** Situado en el centro de la ciudad, este parque constituye un lugar muy importante del patrimonio cultural. En la parte central,, se encuentra el monumento al ilustre escritor ambateño, Don Juan Montalvo, el cual fue fabricado en Italia. Realizado en bronce y sobre un podio de mármol, se encuentra de cuerpo entero tan ilustre personaje y a sus pies la musa de sus ideales. Ubicado entre las calles: Bolívar, Castillo, Sucre y Montalvo.



Fuente: Ma. Belén Enríquez G.

- **Parque Cevallos.-** Emplazado en la zona más comercial de la ciudad, se encuentra el parque en honor al Gran Historiador, Don Pedro Fermín Cevallos. Ubicado entre las calles: Lalama, Sucre, Martínez y Av. Cevallos.



Fuente: Ma. Belén Enríquez G.

- **Parque Juan Benigno Vela.-** Es uno de los parques más acogedores de la ciudad, en el cual se puede observar figuras decorativas hechas con los cipreses ahí plantados. En este lugar se encuentra el monumento en honor al político, periodista y orador, Don Juan Benigno Vela. Estatua fabricada en bronce sobre un pedestal de piedra. Ubicado entre las calles Quis-Quis y Paccha.



Fuente: [www.ilustremunicipioambato.com](http://www.ilustremunicipioambato.com)

- **Parque 12 de Noviembre.-** Parque en honor a la hazaña que liberó al pueblo ambateño de la opresión española. Este parque fue remodelado para satisfacer mejor a los visitantes de la ciudad. Ubicado entre la Av. 12 de Noviembre, Martínez, Juan Benigno Vela y Mera.



Fuente: Ma. Belén Enríquez G.

- **Monumento a la Primera Imprenta.-** Enclavado en la punta del cerro de Santa Elena, se encuentra el monumento que representa a la “Primera Imprenta” que fue traída al país en 1755. Ambato fue la ciudad que tuvo el honor de recibir ese adelanto tecnológico traído desde Europa. Visto desde cualquier parte de la ciudad, este monumento de forma extraña, tratan de representar los linotipos de una imprenta.



Fuente: Ma. Belén Enríquez G.

- **Monumento a la Segunda Constituyente.-** Situado en el Barrio La Merced, se encuentra el monumento que conmemora a la filosofía de la Convención Constituyente de 1835, en la cual por primera vez se nombra al Ecuador como un país independiente, es decir, sin confederarlo con Colombia. Está ubicado en la Av. Unidad Nacional y Bolívar.




Fuente: Ma. Belén Enríquez G.

- **Parque Recreacional - El Sueño.-** Ubicado a orillas del Río Ambato, se encuentra el parque El Sueño, en el cual se puede disfrutar de áreas recreativas con juegos infantiles, canchas deportivas y un paseo ecológico a las orillas del río Ambato.



Fuente: Ma. Belén Enríquez G.

- **Parque Provincial de la Familia.-** Situado a 7 kilómetros de la ciudad de Ambato, en el sector de Palama y con una extensión de 55 hectáreas, se encuentra el Parque de la Familia, el cual ofrece extensas áreas ecológicas y modernas para la satisfacción del visitante. Este parque constituye todo un orgullo para la provincia de Tungurahua, debido a que su financiación se la realizó con fondos del H. Consejo Provincial y las donaciones del 25 % del impuesto a la Renta de las personas de la ciudad.



Fuente: H. Consejo Provincial de Tungurahua

Este parque está compuesto por varios servicios importantes entre los cuales están:

- Área de Camping y pic –nic.
- Área de Juegos Infantiles.
- Área de Jardinería.
- Área de deportes / canchas de básquet, fútbol e indor.
- Miradores y senderos que ofrecen una hermosa vista de Ambato.
- Miradores con vista al Volcán Tungurahua.
- 6 kilómetros de senderos para estar en contacto con la naturaleza manteniendo el orden y el cuidado de esta.
- Granja Agroecológica.
- Plaza cívica / bandera con asta de 50m. de alto.
- Pista de Aerodelismo.
- Pista de Motocross.
- Plaza de conciertos al aire libre.
- Centro de Atención a visitantes.

- 300 puestos de estacionamiento.
- Baterías Sanitarias y basureros.
- Bebederos, parrillas y bares.

Todos estos lugares constituyen parte fundamental del desarrollo turístico de la ciudad.

### **3.3 DESARROLLO DEL TURISMO EN LA CIUDAD DE AMBATO**

Gracias a las acciones que ha tomado el Honorable Consejo Provincial junto a los Departamentos de Turismo y Cultura del I. Municipio de Ambato y la Cámara de Turismo de Tungurahua, el turismo ha empezado a desarrollarse con mayor esplendor en la ciudad.

Una de las primeras acciones que realizó el Consejo Provincial, fue la de ampliar y pavimentar todas las vías de entrada y salida de la ciudad, para de alguna manera, brindar al visitante más seguridad en las carreteras. De la misma manera, pavimentó todas las rutas de acceso a los distintos cantones de la provincia, incluidos los ejes viales que los comunican entre sí.

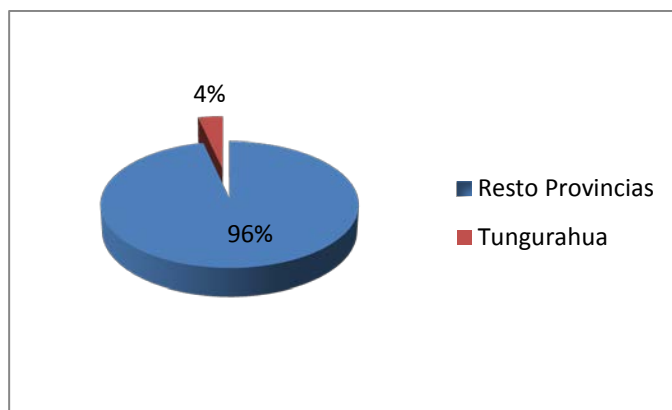
Hoy por hoy la provincia de Tungurahua, posee uno de los mejores ejes viales del país (ver anexos – mapa 4).

Por su parte el Municipio de Ambato también puso su granito de arena, organizando su plan operativo de trabajo en el cual destinaron 120.000 USD para las actividades turísticas y culturales del 2008, las mismas que se han ido desarrollando durante todo el año.

Todas estas acciones han servido para que el turismo en la provincia siga creciendo, lastimosamente no existen datos concretos donde se pueda verificar dichos resultados renovados.

Entre los datos más actuales que se recopilaron, se encuentran los del Plan Estratégico<sup>1</sup> realizado por CORPOAMBATO en el 2005; por medio del cual se conoció que:

- Al Ecuador llegan alrededor de 800.000 turistas al año, de los cuales, el 1,4% visitan el cantón Ambato y el 2,3% el cantón Baños, lo que da como resultado que, anualmente, la provincia de Tungurahua es visitada por 29.600 turistas.



- El turismo interno nacional mueve alrededor de 5 millones de personas anualmente, de las cuales el 4,1% (205.000 personas) visitan la provincia de Tungurahua.
- De todos estos visitantes, ya sean estos nacionales o extranjeros, el 98,05%, están dispuestos a regresar.

### **3.4 INCIDENCIA DE LA FIESTA DE LA FRUTA Y DE LAS FLORES EN EL DESARROLLO TURISTICO**

La celebración de la Fiesta de la Fruta y de las Flores tiene mucho que ver con el desarrollo turístico de la ciudad de Ambato y de la provincia de Tungurahua en general, debido a la aportación, no solamente económica, sino también a todo lo que conlleva su proceso, como es: la generación de empleos temporales, la implementación de sistemas de calidad en los servicios, el lanzamiento de nuevos productos turísticos dentro de esta provincia, etc.

---

<sup>1</sup> CORPOAMBATO, Plan Estratégico 2005, Ambato.,

Por medio de un “Estudio de Satisfacción de los Visitantes de la Fiesta de la Fruta y de las Flores del 2007”<sup>2</sup>, se conoció que:

- La Fiesta de la Fruta y de las Flores, en su mayoría recepta visitantes de la Sierra en un 61%, siendo la provincia de Pichincha la que aporta con el 42% para esta región; y de la Costa en un 34%, teniendo a la provincia de Guayas como la que contribuye con el 27%, en esta región. Aun cuando el porcentaje de visitantes en este feriado es bastante positivo, se debería buscar los medios para incrementar el porcentaje de visitantes de la Costa, debido a que este segmento de visitantes poseen más capacidad económica que la de Sierra.
- La edad de los visitantes nacionales que viajan para celebrar el carnaval en Ambato están entre los 15 y 19 años y en los extranjeros entre los 20 y 24 años de edad, y la mayoría son estudiantes. Esto puede conformar un punto desfavorable debido a que el turismo compuesto por estudiantes, no busca hospedaje de calidad ni comodidad, pues prefieren gastar su dinero en festejos que en una habitación cómoda y segura.
- Por la edad de los visitantes, estos arreglan el viaje con pocos días de anticipación, por lo que no se puede obtener una estadística preliminar de la cantidad de turistas que van a festejar las fiestas en la ciudad de Ambato ya que no realizan una reserva, a lo que se le debe agregar que la estadía no es mayor a tres días.
- La ocupacionalidad de la mayoría de visitantes en la Fiesta de la Fruta y de las Flores es la de estudiantes.
- Se conoció también que el 63% de los turistas de la Sierra y el 86% de la Costa, ya habían visitado esta ciudad por motivo de la Fiesta de la Fruta y de las Flores y 73% de estos conocieron de la fiesta, por amigos y familiares que residen en la ciudad de Ambato o que ya habían estado anteriormente.
- Los grupos de personas de la Costa y la Sierra, que visitan la ciudad en esta época, sobrepasan el número de 5 personas por grupo y en el caso del Oriente el número

---

<sup>2</sup> PAGUAY O., Jorge, Marzo 2007, “*Estudio de Satisfacción de Visitantes de la Fiesta de la Fruta y de las Flores 2007*”, Ambato, Documental Digital, 62 págs.

de personas por grupo está entre 3 y 4; y los extranjeros de 1 a 2. Estos grupos, por lo general, se encuentran conformados en un 65% por familiares y amigos.

- El 73% de los turistas, tuvieron a sus amigos o familiares como principal medio de publicidad de la Fiesta de la Fruta y de las Flores.
- Los lugares que compiten con la recepción de turistas en la época de carnaval son: Guaranda con el 18,1% y Salinas con un 12,8%.
- Se debe tener muy en cuenta que del porcentaje de visitantes encuestados el 43,8% no están seguros de volver el próximo año y el 2,5% casi con seguridad no volverán. Estas estadísticas ayudan a evitar esa inseguridad en el turista, de esta manera se puede eliminar ese 2,5% que es seguro son turistas perdidos para el ingreso de la provincia.
- La capacidad hotelera de la ciudad de Ambato, resulta insuficiente en época de carnaval, por lo que pierde una gran cantidad de turistas, que prefieren buscar otro lugar en donde si encuentren hospedaje.
- El 97,7% de los visitantes, están dispuestos a realizar turismo en comunidades que se dediquen a esta actividad.